

**PROGRAM HOSPODÁRSKEHO  
A SOCIÁLNEHO ROZVOJA  
OBCE PERNEK NA ROKY 2015 - 2022**

**PERNEK**



<b>Názov :</b>	Program hospodárskeho a sociálneho rozvoja obce Pernek na roky 2015-2022
<b>Územné vymedzenie :</b>	Obec Pernek
<b>Územný plán obce schválený:</b>	áno
<b>Dátum schválenia PHSR:</b>	
<b>Dátum platnosti:</b>	od 1. 1. 2016 do 31. 12. 2022
<b>Verzia<sup>1</sup></b>	1.0
<b>Publikovaný verejne:</b>	

*Riadiaci tím spracovania Programu hospodárskeho a sociálneho rozvoja obce Pernek na roky 2015-2022*

<b>Zoznam členov Riadiaceho tímu</b>	
<b>Funkcia v strategickom plánovaní</b>	<b>Funkcia v pracovnom zaradení</b>
Gestor	Zastupiteľstvo obce Pernek
Koordinátor	František Bokes, starosta obce
Metodik	Ing. Martin Ledník, zástupca starostu
	Ing. Vratko Piruš, predseda stavebnej komisie
<b>Organizácia, inštitúcia</b>	<b>Funkcia</b>
Interní odborníci	Pracovníčky Obecného úradu Pernek
Externí odborníci	Ing. Kvetoslava Jablonická, manažérka MAS
	Ing. Katarína Jurkáčková, pracovníčka MAS
Študenti UK Bratislava	Bc. Zuzana Hanusová, Bc. Katarína Ochabová, Bc. Zuzana Vojtášová, Bc. Tomáš Griger, Bc. Bohumil Vašek

<sup>1</sup> Prvé prijaté znenie sa označuje číslom 1.0. V prípade zásadnej zmeny sa ďalšie aktualizované verzie označujú 2.0, 3.0 atď. V prípade malých zmien sa označuje 1.1.

## Obsah

ÚVOD.....	4
<b>A – ANALYTICKÁ ČASŤ.....</b>	<b>6</b>
Vymedzenie riešeného územia.....	6
Základné fyzikogeografické charakteristiky obce.....	8
Súčasná krajinná štruktúra.....	11
Ochrana prírody.....	12
Odpadové hospodárstvo .....	14
Životné prostredie .....	14
História obce Pernek v skratke.....	15
<b>A.I. ANALÝZA VNÚTORNÉHO PROSTREDIA.....</b>	<b>16</b>
Ľudské zdroje.....	16
Životné prostredie a jeho vplyv na obyvateľstvo.....	28
Domový a bytový fond.....	31
Dopravná a technická infraštruktúra.....	34
Hospodársko-ekonomický potenciál obce.....	36
Občianska vybavenosť obce.....	45
Zhodnotenie obdobia 2005 – 2014.....	49
Vybrané rozvojové aktivity obce Pernek v období 2005-2014.....	51
<b>A.II. ANALÝZA VONKAJŠIEHO PROSTREDIA.....</b>	<b>55</b>
Operačné programy v rokoch 2014 – 2020.....	62
<b>A.III. ZHODNOTENIE SÚČASNÉHO STAVU ÚZEMIA.....</b>	<b>72</b>
B1. Poloha, prírodné pomery, životné prostredie.....	72
B2. Bytový fond, technická infraštruktúra.....	73
B3. Ľudské zdroje, trh práce, školstvo, zdravotníctvo, sociálna oblasť, šport, kultúra.....	74
B4. Hospodárstvo, ekonomický rozvoj.....	75
<b>B – STRATEGICÁ ČASŤ.....</b>	<b>77</b>
Strategická vízia obce Pernek.....	80
<b>C- PROGRAMOVÁ ČASŤ.....</b>	<b>85</b>
<b>D - REALIZAČNÁ ČASŤ.....</b>	<b>103</b>
Organizačné zabezpečenie realizácie.....	103
Komunikačná stratégia.....	103
System monitorovania a hodnotenia.....	103
Akčný plán obce Pernek.....	106
<b>E- FINANČNÁ ČASŤ.....</b>	<b>108</b>
<b>ZÁVER.....</b>	<b>111</b>
Príloha č. 1 Zoznam členov riadiaceho tímu, pracovných skupín a partnerov zapojených do spracovania PHSR.....	112
Príloha č. 2 Zoznam informačných zdrojov použitých v PHSR.....	113
Príloha č. 3 Zoznam skratiek použitých v PHSR.....	114
Príloha č. 4 Vyhodnotenie dotazníkového prieskumu.....	115

## Úvod

**Dokument Program hospodárskeho a sociálneho rozvoja obce Pernek je základným dokumentom, ktorým sa samospráva obce pri výkone svojej činnosti stará o všestranný rozvoj svojho územia a o potreby svojich obyvateľov.**

Cieľom predkladanej práce je zmapovanie sociálno-ekonomickej priestorovej štruktúry obce Pernek – nachádzajúcej sa na juhozápadnom Slovensku v okrese Malacky – a na základe výsledkov týchto analýz vytvoriť program hospodárskeho a sociálneho rozvoja daného územia, ktorý bude základným strednodobým programovým dokumentom (v období 2015-2020) na podporu regionálneho rozvoja na úrovni obce. Vlastne je to program cielených opatrení na stimuláciu ekonomického a sociálneho rozvoja obce, ktorého cieľom je navrhnuť systematickú a funkčne trvalo udržateľnú rozvojovú stratégiu, zameranú na realizáciu hospodárskeho a sociálneho rozvoja obce pri rešpektovaní globálnych cieľov regionálneho vývoja, resp. štátnej regionálnej politiky. Program hospodárskeho a sociálneho rozvoja obce Pernek na roky 2016-2022 je vlastne pokračovaním plánovaného rozvoja z roku 2010, t.j. prvý Program hospodárskeho a sociálneho rozvoja obce Pernek bol vypracovaný ešte v roku 2010, ktorý definoval strategickú víziu obce: **„Pernek – centrum cestovného ruchu so spokojným a aktívnym obyvateľstvom vo vysokokvalitnom životnom prostredí, obce zabezpečujúca kvalitné služby pre obyvateľov i návštevníkov obce.“**

*Program hospodárskeho a sociálneho rozvoja obce Pernek na roky 2016-2022 bol vypracovaný podľa zákona č. 539/2008 Z.z. o podpore regionálneho rozvoja.*

Programom hospodárskeho a sociálneho rozvoja obce Pernek sa uskutočňuje podpora regionálneho rozvoja na miestnej úrovni s dôrazom na sociálnu, ekonomickú a kultúrnu sféru. Je to program cielených opatrení, navrhnutý pre oživenie sociálneho, ekonomického a kultúrneho rozvoja obce, ktorý na základe výsledkov ročného hodnotenia bude priebežne aktualizovaný a doplňovaný.

Tento programový dokument je previazaný so sektorovými operačnými programami vypracovanými na základe Partnerskej dohody Slovenskej republiky na roky 2014-2020 (Partnerská dohoda Slovenskej republiky na roky 2014 – 2020 je základný strategický dokument s celoštátnym dosahom, ktorý vypracuje Slovenská republika za účasti partnerov v súlade s prístupom viacúrovňového riadenia a ktorým sa stanoví stratégia, priority a opatrenia pre účinné a efektívne využívanie prostriedkov Európskych štrukturálnych a investičných fondov za účelom dosahovania cieľov stratégie Európa 2020), ako aj s Národnou stratégiou regionálneho rozvoja SR (schválený uznesením Vlády SR č. 222 zo 14. mája 2014), Koncepciou územného rozvoja Slovenska 2001 (KURS 2001), Programom hospodárskeho a sociálneho rozvoja Bratislavského samosprávneho kraja na roky 2009-2015, Územným plánom Bratislavského samosprávneho kraja, Regionálnou inovačnou stratégiou Bratislavského samosprávneho kraja, Územným plánom obce Pernek a Integrovanou stratégiou rozvoja územia Podhoran. Program hospodárskeho a sociálneho rozvoja obce Pernek bol vypracovaný na základe metodiky, ktorú vydalo Ministerstvo dopravy, výstavby a regionálneho rozvoja Slovenskej republiky.

Pri vypracovaní tohto programového dokumentu boli zohľadnené priority Národnej stratégie regionálneho rozvoja SR, ako aj jej vízia regionálneho rozvoja na Slovensku: Slovensko sa má stať krajinou s vysokou kvalitou života všetkých občanov. Každý región bude využívať svoje danosti v prospech svojho udržateľného hospodárskeho, sociálneho, environmentálneho a územného rozvoja, a tým aj Slovenskej republiky, ako vyspelého, hospodársky, politicky a sociálne súdržného členského štátu Európskej únie.

Pre naplnenie dlhodobej vízie regionálneho rozvoja SR zameranej na rozvoj obcí, miest a regiónov, zvyšovanie ich výkonnostného potenciálu a konkurencieschopnosti Národná stratégia regionálneho rozvoja SR stanovuje strategický cieľ: Integrovaným a výsledkovo orientovaným prístupom k regionálnemu rozvoju a na základe využitia vnútorného potenciálu regiónov zvýšiť do roku 2030 ich adaptabilitu, konkurencieschopnosť a výkonnosť pri súčasnom zvyšovaní kvality života obyvateľov a pri rešpektovaní princípov udržateľného rozvoja.

*Rozvojová stratégia obce Pernek vychádza aj zo stratégie Európa 2020, prostredníctvom financovania projektov v programovom období 2014-2020 podporí*

- inteligentný rast: vytvorenie hospodárstva založeného na znalostiach a inovácii,
- udržateľný rast: podporovanie ekologickejšieho a konkurencieschopnejšieho hospodárstva, ktoré efektívnejšie využíva zdroje,
- inkluzívny rast: podporovanie hospodárstva s vysokou mierou zamestnanosti, ktoré zabezpečí hospodársku, sociálnu a územnú súdržnosť.

Program hospodárskeho a sociálneho rozvoja obce Pernek bol vytvorený partnerstvom hlavných aktérov územia. Pri príprave tohto strategického dokumentu boli realizované aj dotazníkové prieskumy 2 cieľových skupín: obyvateľstvo a podnikatelia (výsledky prieskumov tvoria súčasť tohto dokumentu v prílohe). K príprave PHSR v obci Pernek bol zriadený riadiaci tím zo zástupcov verejného sektora – samosprávy, súkromného sektora a mimovládneho sektora, ale boli zriadené aj pracovné skupiny pre jednotlivé prioritné oblasti (hospodárska oblasť, sociálna oblasť, environmentálna oblasť). Celkovo sa uskutočnilo 5 pracovných stretnutí pracovných skupín. Časový interval spracovania PHSR obce Pernek: apríl 2015 – december 2015.

Tab. 1: Harmonogram spracovania Program hospodárskeho a sociálneho rozvoja obce Pernek na roky 2015-2020

Termín (mesiac, rok)	Apríl 2015	Máj 2015	Jún 2015	Júl 2015	August 2015	September 2015	Október 2015	November 2015	December 2015
Úvod									
Analytická časť									
Strategická časť									
Programová časť									
Realizačná časť									
Finančná časť									
Záver									

Príležitosť vstupu do programovacieho procesu dostali všetci obyvatelia obce vrátane podnikateľských subjektov, organizácií a inštitúcií z obce. Obyvatelia ako aj zástupcovia podnikateľských subjektov, organizácií a inštitúcií mali možnosť zapojiť sa do procesu programovania prostredníctvom hĺbkových rozhovorov a pripomienkovania pracovných verzií strategického programu.

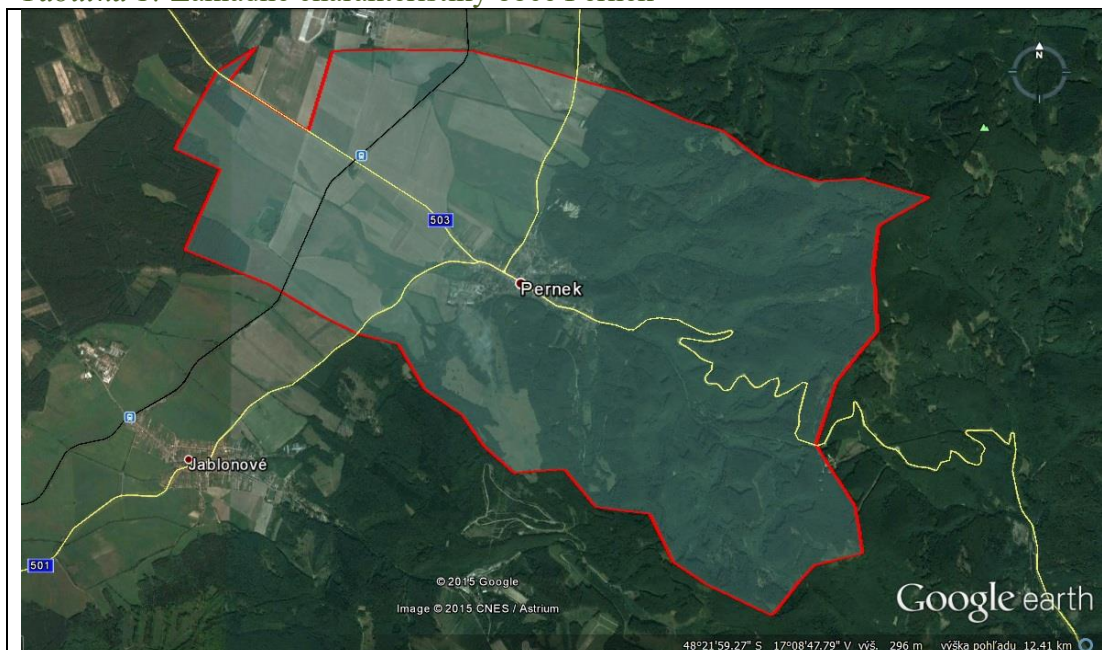
Program hospodárskeho a sociálneho rozvoja obce Pernek schvaľuje Obecné zastupiteľstvo v Perneku, čo bude potom realizovať vykonateľnosť, kontrolu, monitorovanie a hodnotenie tohto programu.

## A – Analytická časť

### Vymedzenie riešeného územia

Obec Pernek sa nachádza v západnej časti Slovenskej republiky (ďalej SR). Z hľadiska územnosprávneho členenia SR obec Pernek na úrovni NUTS 3 patrí do Bratislavského kraja, na úrovni obvodov/okresov obec Pernek sa nachádza v obvode/okrese Malacky.

Tabuľka 1: Základné charakteristiky obce Pernek



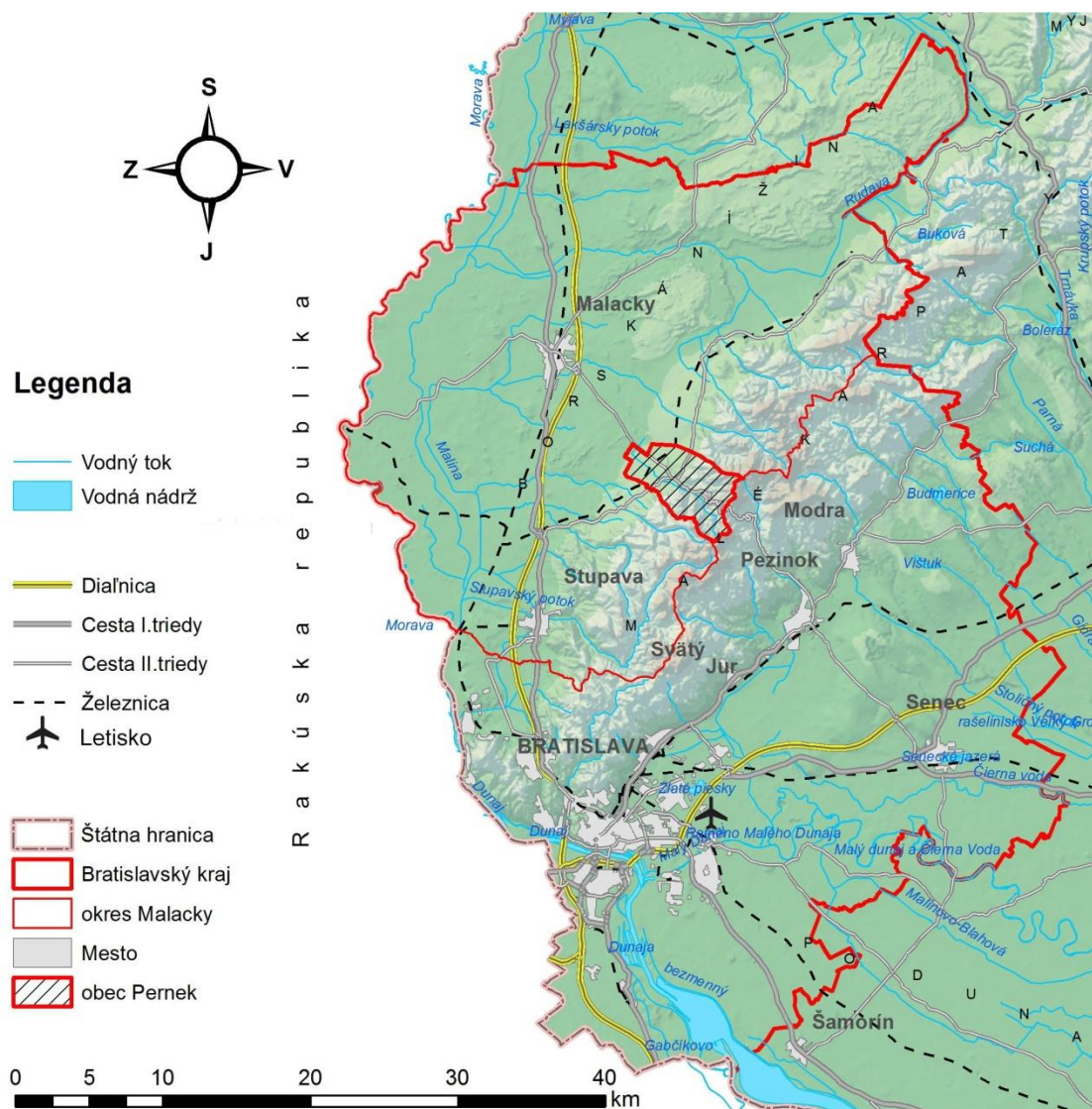
Kód obce	508161
Názov okresu	Malacky
Názov kraja	Bratislavský
Štatút obce	obec
PSC	900 53
Telefónne smerové číslo	34
Prvá písomná zmienka o obci - rok	1394
Celková výmera obce	27,36 km <sup>2</sup>
Počet obyvateľov (2013)	832
Hustota osídlenia	30 obyv/km <sup>2</sup>
Nadmorská výška obce	271 m n.m.
Najnižšie položený bod územia	202 m n.m.
Najvyššie položený bod územia	710 m n.m.
Cestná vzdialenosť od hlavného mesta	35 km

Zdroj: MOŠ a Google Earth, 2015

Obec Pernek leží v juhovýchodnej časti Záhorskej nížiny s centrom v nadmorskej výške cca 260 m n.m. (najnižšia časť obce cca 250 m n.m. a najvyššia časť obce 290 m n.m. ) na severozápadnom výbežku južnej časti pohoria Malé Karpaty s tým, že jej katastrálne územie siaha až po hrebeň pohoria. Riešené územie obce Pernek pozostáva zo zastavaného územia a priľahlých častí, zo troch samostatných urbanizovaných lokalít: Pod dedinou

(zastávka železnice), rekreačné lokality Podbabská dolina a Baba. Stredisko rekreácie a športu Baba v hrebeňovej polohe je v nadmorskej výške 525 –590 m.n.m.

Obrázok 1: Poloha obce Pernek v rámci BSK



Zdroj: Atlas Krajiny SR, 2001 - spracované autormi

Katastrálne územie obce Pernek je pretiahnuté v smere západ-východ a susedí s obcami Jablonové, Kuchyňa, Vojenským obvodom Záhorie a mestom Pezinok. Súčasťou obce sú aj rekreačné lokality:

- rekreačno-športová lokalita Baba
- rekreačná chatová lokalita Podbabská dolina
- lokalita Pod dedinou – železničná zastávka Pernek
- lokalita Bôrik – Hanáková
- lokalita Olšinka

Pernek je podľa územnoplánovacích dokumentov – Konceptie územného rozvoja SR a Územného plánu veľkého územného celku Bratislavského kraja, súčasťou severného rozvojového regiónu hlavného mesta SR Bratislava – Záhorie a západnej rozvojovej osi

regionálneho významu s vidieckymi sídlami v podhorí Malých Karpát v smere Lozorno – Jablonové – Pernek – Kuchyňa – Rohožník – Sološnica a ďalej severovýchodným smerom na Brezovú pod Bradlom. Obec Pernek je na uvedenej sídelnej osi určená ako sídlo, kde budú zabezpečované funkcie bývania, miestnej výroby, základné občianske vybavenie pre obyvateľov, rekreačné a športové aktivity v obci a v samostatných urbanizovaných lokalitách katastra.

### ***Fyzicko-geografická poloha obce***

#### *Geomorfológia a geológia územia*

Katastrálne územie obce Pernek je z geologického hľadiska tvorené kvartérnymi útvarmi, najmä pieskami, pieskovými dunami a sedimentárnymi horninami. K základným stavebným prvkom západnej časti k.ú. obce patria kvartérne štrky a piesky, východnú časť tvoria predovšetkým pieskovce, zlepenca, bridlice a kremence.

Na základe geomorfologického členenia územia Slovenska patrí k.ú. obce do Alpsko-himalájskej sústavy, ktorá sa člení na dve podsústavy. juhozápadnú časť územia zaberá podsústava Karpaty, severovýchod územia je tvorený podsústavou Panónska panva

V rámci podsústavy Panónska panva severozápadnú polovicu k.ú. obce vyplňa provincia Západopanónska panva, subprovincia Viedenská kotlina, oblasť Záhorská nížina, celok Borská nížina, oddiel Bor a oddiel Podmalokarpatská znížina.

V rámci podsústavy Karpaty juhovýchodnú polovicu k.ú. obce vyplňa provincia Západné Karpaty, subprovincia Vnútorne Západné Karpaty, oblasť Fatransko-tatranská, celok Malé Karpaty, oddiel Pezinské Karpaty. Z 5 pododdielov Pezinských Karpát do k.ú. obce zasahuje pododdiel Homoľské Karpaty.

Nadmorská výška k.ú. obce sa pohybuje medzi 187-748 m n.m., stred obce leží v nadmorskej výške 219 m n.m.

Typ geologického substrátu a typ reliéfu predstavujú prvotný diferenciacný prvok z hľadiska ostatných prírodných zložiek krajiny, ale aj z hľadiska možného využitia človekom.

Geologický podklad riešeného územia má pestrú štruktúru. Základné kvartérne útvary k.ú. obce sú (v smere od severozápadu na juhovýchod):

- viate piesky a pieskové duny (würm až holocén),
- proluviálne sedimenty nerozlíšené,
- nesúvislé plytké stráňové a podstráňové sedimenty na nespevnených neogénnych sedimentoch,
- nesúvislé plytké stráňové a podstráňové sedimenty na prevažne masívnych karbonatických horninách s intenzívnymi krasovými procesmi (mezozoikum),
- nesúvislé plytké stráňové a podstráňové sedimenty na kryštaliniku.



V riešenom území je možné rozlíšiť nasledovné typy reliéfu (v smere zo severozápadu na juhovýchod):

- eolický reliéf (dunová zvlnená rovina),
- prolúviálny reliéf (prolúviálna zvlnená rovina),
- plygénny reliéf (polygénna pahorkatina),
- fluviálne rezaný rázsochový reliéf (fluviálna rezaná hornatina).

Z hľadiska hydrogeologického podklad väčšej časti riešeného územia (západnú polovicu k.ú.) tvorí kvartér (pokryvy viatych pieskov a duny, piesky a štrky nivných území), kým východnú polovicu k.ú. vyplňajú mezozoikum (mladšie mezozoikum a bradlové pásmo) a paleozoikum (staršie paleozoikum – bridlice, pieskovce, kremence, zlepenice, porfýry). Cez stred riešeného územia – v smere z juhozápadu na severovýchod – prechádza pásmo s výskytom artézskych vôd.

Z hľadiska seizmických pomerov sa územie obce zaraďuje medzi stredne aktívne oblasti v rámci Slovenska.

#### *Klimatické podmienky územia*

Priemerná ročná teplota vzduchu v obci je 9,8 °C. Najchladnejší je mesiac január, kedy priemerná mesačná teplota vzduchu dosahuje hodnoty -2,5 °C. - 5 °C. Najteplejší je mesiac júl s priemernou mesačnou teplotou 17 °C - 18,5 °C.

Priemerný ročný úhrn zrážok predstavuje hodnoty 650 – 750 mm, obdobie s najvyšším úhrnom zrážok je v mesiacoch máj – júl, v priemere 60 mm.. Snehová pokrývka sa počas zimného obdobia vyskytuje priemerne 50 dní. Na území prevláda juhovýchodný smer vetra nad severozápadným. Časť zrážok v zimnom období padne u nás vo forme snehu, z ktorého sa pri teplotách pod nulou utvorí pokrývka dlhšieho alebo kratšieho trvania podľa priebehu počasia. Výskyt snehu a trvanie snehovej pokrývky na danom území sú z roka na rok veľmi premenlivé v závislosti od rázu zimy. Priemerný dátum prvého dňa so snehovou pokrývkou pripadá na začiatok decembra. Priemerný počet dní so snehovou pokrývkou za rok je 50-90, pričom najviac dní pripadá na mesiace január a február.

Najväčšie rýchlosti vetra a aj najviac veterných dní sa vyskytujú v zimnom a jarnom období. V chladnom polroku (od októbra do marca) priemerná rýchlosť vetra je 3,1 m/s, kým v teplom polroku (apríl až september) je 2,8 m/s.

#### *Pedologické podmienky územia*

V k.ú. obce prevládajú piesočnaté, hlinito-piesočnaté a piesočnato-hlinité (v severozápadnej polovici k.ú. obce) a hlinité pôdne druhy (v juhovýchodnej polovici k.ú. obce). V západnej polovici k.ú. obce pôdy sú bez skeletu (alebo slabo skeletnaté), vo východnej polovici územia pôdy sú stredne skeletnaté.

Náchylnosť pôd k erózii na väčšine riešeného územia je stredná až silná.

Hlavné pôdne typy v severozápadnej polovici k.ú. obce sú:

- regosoly až hnedé pôdy nenasýtené, sprievodné železité podzoly, lokálne gleje (na pieskoch)
- čiernice, sprievodné čiernice glejové a gleje (prevažne na ľahkých nekarbonátových nívnych sedimentoch, lokálne regosoly na pieskoch).

Hlavné pôdne typy v juhovýchodnej polovici k.ú. obce sú:

- hnedé pôdy nasýtené a nenasýtené, sprievodné rankre, lokálne hnedé pôdy oglejené (na stredne ťažkých až ľahších skeletnatých zvetralinách rôznych hornín),
- rendziny a rendziny hnedé, sprievodné litosoly, lokálne rendziny sutinové a hnedé pôdy (na zvetralinách pevných karbonátových hornín),
- hnedé pôdy nenasýtené (kyslé), lokálne rankre a hnedé pôdynenasýtené (okyslené) (na stredne ťažkých až ľahších skeletnatých zvetralinách rôznych hornín).
- Z hľadiska skeletnatosti ide o slabo až stredne skeletnaté pôdy so strednou až silnou náchylnosťou na eróziu. K hlavným pôdnym typom patria čiernice, rendziny, podzoly, gleje a v lesných častiach k.ú. kambizeme.

Bonita poľnohospodárskych pôd je nízka – v riešenom území prevahu majú málo produkčné poľnohospodárske pôdy a menej dobré lesné pôdy.

### *Rastlinstvo, živočíšstvo*

Potenciálna prirodzená vegetácia je vegetácia, ktorá by sa za daných klimatických, pôdnych a hydrologických pomerov vyvinula na určitom mieste (biotope), keby vplyv ľudskej činnosti ihneď prestal pôsobiť. Poznanie prirodzenej potenciálnej vegetácie územia je dôležité najmä z hľadiska rekonštrukcie, obnovy a ďalšieho prirodzeného vývoja vegetácie (lesnej aj nelesnej) s cieľom jej priblíženia sa či úplného prinavrátenia do prirodzeného stavu, aby sa tak zabezpečila ekologická stabilita územia.

Potenciálnu prirodzenú vegetáciu na väčšine riešeného územia predstavujú:

- kyslomilné borovicové lesy na viatych pieskoch,
- jaseňovo-brestovo-dubové a jelšové lužné lesy,
- dubovo-hrabové lesy,
- dubové a cerovo-dubové lesy,
- kvetnaté bukové a jedľové lesy,
- kyslomilné bukové podhorské lesy.

Vplyvom stredne intenzívneho hospodárenia pôvodná vegetačná pokrývka bola vo väčšej časti odstránená len v západnej polovici k.ú. obce, kde na miestach prirodzených kultúr sa nachádzajú stredne úrodné poľnohospodárske pôdy Slovenska. Vo východnej polovici k.ú. obce pôvodná vegetačná pokrývka je viac-menej zachovaná.

Živočíchy tvoria nezastupiteľnú zložku všetkých typov spoločenstiev biosféry. V zložitých potravných reťazcoch rozhodujúcou mierou prispievajú k ekologickej rovnováhe v obehú látok a energie. Čím väčšia je druhová rozmanitosť, tým lepšie podmienky sa vytvárajú pre ďalší rozvoj územia aj v prípade, ak ich chápeme z hľadiska ekologickej

stratégie ľudskej spoločnosti. Dnešné rozšírenie a zloženie fauny je výsledkom dlhodobého vývinu.

Z hľadiska živočíšnej regionalizácie Slovenska územie obce patrí do hraničného pásma medzi Panónskou oblasťou a Západnými Karpatmi. Na území obce sa z poľovnej (srstnatej i pernatej) zveri vo voľnej prírode nachádzajú všetky významné druhy (srnec, jeleň lesný, diviak lesný, bažant poľný, jarabica poľná a zajac). V Perneckom potoku, Kostolnom potoku, jazierku Osičniny, Furskom járku a kanáloch sú prirodzenou reprodukciou evidované ryby a vodné živočíchy.

### *Nerastné suroviny*

Za nerasty sa podľa zákona č. 44/1988 Zb. o ochrane a využití nerastného bohatstva (banský zákon) považujú tuhé, kvapalné a plynné časti zemskej kôry. Ložiskom nerastov je prírodné nahromadenie nerastov.

V katastrálnom území obce bola v minulosti bohatá činnosť ťaženia striebra, zlata a pyritu. Tieto ťažby boli ukončené bez ďalšej perspektívy obnovy. V súčasnosti je v prevádzke len jedno ťažobné zariadenie nerastných surovín v kameňolome v severovýchodnej polohe extravilánu obce. Podľa ÚPN VÚC Bratislavského kraja je kameňolom evidovaný ako výhradné ložisko nerastných surovín č. 33 – AGRODAM – stavebný kameň, ložisko s rozvinutou ťažbou v dlhodobej perspektíve, malokapacitná ťažba stavebného kameňa v lokalite pri obci Pernek v kameňolome je plánovaná aj v ďalšom období.

V katastrálnom území obce nie sú žiadne využívané zdroje geotermálnej vody. V územnom pláne obce nie ani navrhované takéto využitie s vrтанým zdrojom. Evidovaný je jeden využívaný pramenný zdroj minerálnej vody vo vstupnej časti Podbabskej doliny. V záujme zvýšenia miestnych atraktivít pri sledovanom rozvoji rekreačnej návštevnosti územia obce je navrhnuté miesto prameňa minerálnej vody riešiť ako výletné miesto na trase označenej turistického a cyklistického chodníka cez Podbabskú dolinu smerom na Babu.

### *Hydrologické pomery*

Územie obce Pernek patrí do povodia rieky Morava. Najvýznamnejším tokom v katastrálnom území obce je Pernecký potok (Jj to ľavostranný prítok Perneckej Maliny, meria 9,4 km a je tokom V. rádu; pramení v Malých Karpatoch, v podcelku Pezinské Karpaty, v časti Kuchynská hornatina, na severnom svahu vrchu Konské hlavy (648,8 m n. m.) v nadmorskej výške cca 600 m n. M), jeho prítok Kostolný potok a jeho ďalšie prítoky, Furský járok.

Pôvodne rozsiahle mokradové slatinné a rašelinové plochy nivného pieskového podložia v katastri sú čiastočne odvodnené a časť z nich bola veľkoplošnou poľnohospodárskou činnosťou v minulom období zlikvidovaná.

Vybudovaním umelých melioračných kanálov sa podstatne skvalitnil vodný režim na potokoch a zásobovanie poľnohospodárskej pôdy úžitkovou vodou. Hladina podzemných vôd je trvalo nižšia ako 2,0 m pod terénom

## ***Súčasná krajinná štruktúra***

Súčasná krajinná štruktúra je tvorená súborom prvkov, ktoré človek ovplyvnil, čiastočne alebo úplne pozmenil, resp. novovytvoril ako umelé prvky krajiny. Typ súčasnej krajiny má heterogénny charakter:

- najzápadnejšia časť k.ú. obce má charakter lesnej neosídlenej až sporadicky osídlenej krajiny so sekundárnou skladbou drevín – nížinná rovinná krajina monokultúrnych lesov,
- smerom na východ nasleduje poľnohospodárska krajina so sústredenými vidieckymi sídlami - nížinná rovinná oráčinovo-lúčna krajina,
- stredná časť k.ú. obce má charakter poľnohospodárskej montánnej krajiny – montánna krajina brázdová oráčinovo-lúčno-lesná krajina,
- vo východnej časť k.ú. obce možno identifikovať nasledovné krajinné štruktúry:
  - lesná neosídlená až sporadicky osídlená krajina – montánna krajina - predhorská krajina zmiešaných lesov,
  - lesná neosídlená až sporadicky osídlená krajina – hornatinová a vysočinová krajina zmiešaných lesov.

Tab. 2: Štruktúra využitia zeme (v m<sup>2</sup>)

Katastrálne územie, obec	Celková výmera	Poľnohospodárska pôda	Lesné pozemky	Vodné plochy	Zastavené plochy a nádvoría	Ostatné plochy
Pernek	27 358 048	11 585 123	14 040 748	418 340	718 776	595 061

Poznámka: Údaje k 31.12.2014  
Zdroj: Štatistický úrad SR, 2015

## ***Ochrana prírody***

Ochranou prírody a krajiny sa rozumie obmedzovanie zásahov, ktoré môžu ohroziť, poškodiť alebo zničiť podmienky a formy života, prírodné dedičstvo, vzhľad krajiny a znížiť jej ekologickú stabilitu, ako i odstraňovanie takýchto zásahov. Cieľom ochrany prírody a krajiny je chrániť prírodu pre optimálne využitie krajiny. Príroda a jej časti v rámci krajiny predstavujú pre život nesmierne dôležitú, až existenčnú zložku životného prostredia. Prírodu a krajinu treba chrániť nielen z hľadiska súčasných životných potrieb, ale aj pre potrebu zachovať ju pre budúce pokolenie ako zdravú.

### *Územná ochrana*

Na území katastra obce sa nachádzajú nasledovné chránené územia.

Natura 2000 je názov sústavy chránených území členských krajín Európskej únie a hlavným cieľom jej vytvorenia je zachovanie prírodného dedičstva, ktoré je významné nielen pre príslušný členský štát, ale najmä pre Európsku úniu ako celok. Táto sústava chránených území má zabezpečiť ochranu najvzácnejších a najviac ohrozených druhov voľne rastúcich rastlín, voľne žijúcich živočíchov a prírodných biotopov vyskytujúcich sa na území štátov

Európskej únie a prostredníctvom ochrany týchto druhov a biotopov zabezpečiť zachovanie biologickej rôznorodosti v celej Európskej únii. Sústavu NATURA 2000 tvoria dva typy území: územia európskeho významu a chránené vtáčie územia.

V riešenom území sa nachádza 1 územie zaradené do národného zoznamu území európskeho významu:

⇒ Kuchynská hornatina  
 Kód územia : SKUEV0276  
 Kraj : BRATISLAVSKÝ KRAJ  
 Rozloha : 3 382,11 ha  
 Správca územia : CHKO Malé Karpaty  
 Katastrálne územia : 829773 Kuchyňa  
 845931 Pernek  
 846163 Pezinok

Tab. 3: Biotopy, ktoré sú predmetom ochrany na území európskeho významu Kuchynská hornatina

Lužné vrbovo-topoľové a jelšové lesy
Nespevnené karbonátové skalné sutiny montánneho až kolinného stupňa
Kyslomilné bukové lesy
Bukové a jedľové kvetnaté lesy
Vápnomilné bukové lesy
Lipovo-javorové sutinové lesy
Eurosibírske dubové lesy na spraši a piesku

Prameň: Ministerstvo životného prostredia SR, 2010

Tab. 4: Druhy, ktoré sú predmetom ochrany na území európskeho významu Kuchynská hornatina

<u>fúzač alpský</u>	<u>Rosalia alpina</u>
<u>spridač kostihojový</u>	<u>Callimorpha quadripunctaria</u>
<u>podkovár malý</u>	<u>Rhinolophus hipposideros</u>
<u>uchaňa čierna</u>	<u>Barbastella barbastellus</u>
<u>netopier obyčajný</u>	<u>Myotis myotis</u>

Prameň: Ministerstvo životného prostredia SR, 2010

Biotopy druhov vtákov európskeho významu a biotopy sťahovavých druhov vtákov možno na účel zabezpečenia ich prežitia a rozmnožovania vyhlásiť za chránené vtáčie územia. Na základe vyhlášky Ministerstva životného prostredia Slovenskej republiky 216/2005 z 29. apríla 2005 do riešeného územia zasahuje 1 chránené vtáčie územie: Chránené vtáčie územie Malé Karpaty.

Tab. 5: Vybrané charakteristiky Chráneného vtáčieho územia Malé Karpaty

<b>Výmera [ha] :</b>	55 764
<b>Prekryv so sieťou CHÚ :</b>	86 %
<b>V pôsobnosti :</b>	CHKO Malé Karpaty, CHKO Záhorie
<b>Lokalizácia chráneného územia :</b>	
<b>Kraj :</b>	Bratislavský, Trnavský, Trenčiansky

<b>Okres :</b>	Bratislava III, IV, Malacký, Myjava, Pezinok, Piešťany, Senica, Trnava
<b>Kataster :</b>	Rača, Vajnory, Záhorská Bystrica I, Plavecký Mikuláš, Plavecké Podhradie, Sološnica, Rohožník, Kuchyňa, <b>Pernek</b> , Jablonové, Lozorno, Turecký vrch, Stupava, Borinka I, Mást I, Mást II, Záhorská Bystrica III, Marianka, Brezová pod Bradlom, Doľany, Častá, Dubová, Modra, Píla, Pezinok, Budmerice, Veľké Tŕnie, Malé Tŕnie, Limbach, Grinava, Neštich, Svätý Jur, Prašník, Dolný Lopašov, Vrbové, Chtelnica, Kočín, Lančár, Šterusy, Hradište pod Vrátnom, Prievaly, Plavecký Peter, Dobrá Voda, Trstín, Dechtice, Buková, Smolenice, Lošonec, Smolenická Nová Ves, Horné Orešany, Dolné Orešany, Dlhá
<b>Charakteristika :</b>	Teplejšie oblasti listnatých lesov (hrabiny, dubiny, bučiny) v susedstve s lúkami a pasienkami s hojným zastúpením rozptýlenej zelene sú ideálnym prostredím pre výskyt európsky i národne chránených druhov vtákov: sokol rároh (Falco cherrug) sokol sťahovavý (Falco peregrinus), včelár lesný (Pernis apivorus) a ďateľ prostredný (Dendrocopos medius). Okrem týchto lesných hniedičov tu vhodné podmienky nachádzajú aj druhy viazané na krivinatú etáž ako sú muchárik bielokrký (Ficedula albicollis), muchárik červenohrdlý (Ficedula parva), penica jarabá (Sylvia nisoria), prepelica poľná (Coturnix coturnix), muchár sivý (Muscicapa striata) a prhl'aviar čiernohlavý (Saxicola torquata). haja tmavá (Milvus migrans), kaňa popolavá (Circus pygargus).

Prameň: ŠOP SR, 2010

Východná časť k.ú. obce leží v Chránenej krajinnej oblasti Malé Karpaty, ktorá bola vyhlásená vyhláškou MK SR č. 64/1976 Zb. a upresnená vyhláškou MŽP SR č. 138/2001 Z.z.. Hranica CHKO Malé Karpaty prechádza juhovýchodným a východným okrajom extravilánu obce.

Na území katastra obce nie sú vyhlásené žiadne iné maloplošné chránené územia.

### **Odpadové hospodárstvo**

Základným právnym predpisom pri predchádzaní vzniku odpadov a pri nakladaní s odpadmi je zákon č. 223/2001 Z.z. o odpadoch a o zmene a doplnení niektorých zákonov. Účelom odpadového hospodárstva v zmysle zákona o odpadoch je predchádzať vzniku odpadov, obmedzovať ich tvorbu, znižovať nebezpečné vlastnosti odpadov a prednostne zabezpečiť zhodnocovanie odpadov pred ich zneškodňovaním. Infraštruktúru odpadového hospodárstva predstavujú zariadenia a objekty na nakladanie s odpadmi. Riešenie problematiky komunálneho odpadu a nový prístup k odpadom má vplyv na zlepšenie stavu životného prostredia a rast životnej úrovne obyvateľstva. Základným spôsobom zneškodňovania komunálneho odpadu je skládkovanie.

V obci Pernek sú zabezpečené komplexné profesionálne služby v odpadovom hospodárstve:

- v obci je zavedený komplexný separovaný zber odpadu - plasty, papier, textil a obuv, kovy a sklo, akumulátore, elektroodpad, opotrebovaný kuchynský olej.

Drobný stavebný odpad a veľkoobjemový odpad sa môže ukladať do kontajnerov.

Vzhľadom na prevažne poľnohospodársky ráz územia významný podiel na celkovej skladbe odpadu má odpad organického pôvodu popri samotným komunálnym odpadom.

V strednodobom horizonte je potrebné zaviesť intenzívnejší separovaný zber biologicky rozložiteľných odpadov v obci, ako aj celkovo skvalitniť separovaný zber v obci.

*V nasledujúcich rokoch bude potrebné zvýšiť informovanosť občanov o separovanom zbere komunálnych odpadov.*

## ***Životné prostredie***

Súčasný stav kvality životného prostredia záujmového územia je výsledkom vzájomného priestorového a časového pôsobenia stresových faktorov rôznej intenzity.

Obec Pernek predstavuje vidiecky typ sídla historicky budovaný zástavbou popri cestách. Najvýraznejší ťažiskový priestor je sformovaný v polohe pri Obecnom úrade.

Pôdorys, urbanistická štruktúra obce a architektúra pôvodných objektov je zdrojom estetických hodnôt a identity obce. Je preto potrebné zachovanie charakteru pôvodnej zástavby a podporenie týchto hodnôt realizáciou nasledovných opatrení:

- pri obnove, dostavbe a novej výstavbe zohľadniť mierku pôvodnej štruktúry zástavby a zachovať typickú siluetu zástavby
- podporiť estetické kvality prostredia návrhom výsadby stromoradií, alejí a parčíkov
- podporiť estetické kvality prostredia návrhom osadenia prvkov drobnej architektúry s dôrazom na vytváranie imidžu a štylizovanie
- podporovať výstavbu na nezastavaných prielukách v uličnej fronte s cieľom vytvorenia kontinuálneho uličného priestoru
- pri vymedzení nových rozvojových plôch zachovať a ďalej podporiť kompaktný pôdorys obce
- pri návrhu rozširovania / prestavby uličnej siete rešpektovať existujúci pôdorys obce.

Zástavba v riešenom území je v pomerne dobrom technickom stave a asanácie nie sú potrebné. Rozširovanie existujúceho stavebného fondu je možné riešiť prestavbami existujúcich objektov – rekonštrukcia, dostavba, nadstavba, resp. novou výstavbou.

V záujmovom území najväčším problémom pre kvalitu životného prostredia je doprava, ktorá hlukom a vibráciou veľmi zaťažuje intravilán obce, pričom najviac zaťažené sú lokality nachádzajúce sa pozdĺž dopravných ťahov.

V zastavanom území obce je nutné zachovať vidiecky charakter zástavby, pri obnove, dostavbe a novej výstavbe zohľadniť merítka pôvodnej štruktúry zástavby a zachovať typickú siluetu zástavby

*V strednodobom horizonte je potrebné realizovať aktivity v oblasti životného prostredia cieľom zvýšiť jej kvalitu revitalizáciou a rozšírením verejnej zelene.*

## ***História obce Pernek v skratke***

Pôvodný názov obce sa uvádza už v roku 1206 ako Misle, neskôr v roku 1231 ako Mislen. Názov Pernek (Perneck) sa po prvý raz vyskytuje okolo roku 1394, od kedy sa datuje aj prvá

písomná zmienka o obci. Na význam názvu obce sú rôzne vysvetlenia, napr. Perunek - miesto, kde sa obetovalo bohovi Perúnovi, alebo medvedí kút – Bareneck, ktoré Slovania vyslovovali Pernek, alebo je názov odvodený od obyvateľa Hansa Pernekera. Pernek bol poddanskou dedinou Plaveckého hradu. V priebehu rokov patrila Fuggerovcom, Balassovcom i Pálffyovcom. V roku 1663 prešli obcou turecké vojská pri útoku na Viedeň. Súčasťou obce bola aj osada Hute, ktorá vznikla okolo roku 1670. Náleziská kremeňa v tejto lokalite vytvorili podmienky pre vznik sklenej huty. Osada zanikla po zániku továrne.

Za najstaršiu časť obce je považovaná ulica Trnie, na ktorej si pôvodní obyvatelia vybudovali kaplnku, na pôvodnom mieste ktorej bol v roku 1672 - 1675 postavený kostol sv. Ducha s klasicistickou upravenou fasádou. „Zámčisko“ je názov lokality Perneka, ktorý sa zachoval dodnes, na tomto mieste boli za povstania Františka II. Rákoczyho vybudované obranné násypy i priekopy, našli sa tu aj strieborné peniaze z čias Leopolda (1657-1705). Na „Zámčisku“ sa zastavilo Heisterovo vojsko na úteku pred kurucmi, ktorým velil Károlyi. V chotári boli do konca 17. storočia bane na striebro a zlato. Počas I. svetovej vojny boli severovýchodne, asi 3 kilometre od Perneka, ešte v prevádzke antimónové bane. Antimón, ktorý dodáva pevnosť oceli, bola veľmi žiadaná surovina hlavne počas vojnových období. V dôsledku povojnovej krízy bola v roku 1922 ťažba v baniach zastavená a v roku 1924 firma likvidovaná. Obyvatelia sa zaoberali výrobou kvalitných brezových metiel, povozníctvom (zvážanie rudy, dreva), pálením dreveného uhlia, známi boli pestovaním konopí a ich predajom v Uhorsku, Rakúsku a na Morave.



## A.I Analýza vnútorného prostredia

### Ludské zdroje

Obyvateľstvo nemožno považovať za statický element, ale naopak vyznačuje sa silnou dynamikou jeho počtu, štruktúry, priestorového rozloženia a ďalších znakov. Logickým a nevyhnutným dôsledkom transformačných pohybov v politickej a ekonomickej sfére slovenskej spoločnosti po roku 1989 sú aj posuny v demografickom vývoji.

Vývoj počtu obyvateľov obce v posledných rokoch charakterizoval intenzívni rast. Pri SODB v roku 2011 obec mala 809 trvale bývajúcich obyvateľov, rovnako ako k 31.12.2014 v obci Pernek bývalo 846 osôb.

V strednodobom horizonte sa očakáva stabilizácia počtu obyvateľstva obce (k tomu by mali prispievať aj výstavby nájomných bytov v obci). Predpokladaný nárast počtu obyvateľov bude pravdepodobne pochádzať najmä z imigrácie.

Predpoklad vývoja obyvateľov obce pre výhľadové obdobie sa vychádza z nasledujúcich cieľov:

- vytvárať podmienky pre ďalší rast počtu obyvateľov obce,
- vytvárať podmienky pre rozvoj podnikateľských aktivít a služieb v obci.

Tab. 6: Vývoj počtu obyvateľstva v obci Pernek v období 2001-2014

rok	2001	2002	2003	2004	2005	2006	2007	2008	2009	2010	2011	2012	2013	2014
Počet obyv.	767	795	794	793	810	804	834	838	832	841	809	823	832	846

Zdroj: Štatistický úrad SR, 2015

Od roku 2011 sa počet obyvateľov opäť začal zvyšovať, čo súviselo s prevahou počtu narodených nad zomretými. V poslednom sledovanom roku žilo v obci Pernek 832 obyvateľov (Tabuľka 2). Z hľadiska štruktúry podľa pohlavia, bol v každom jednom sledovanom roku počet žien vyšší než počet mužov. V prípade sobášnosti a rozvodovosti, okrem roku 2011, kde bol počet sobášov a rozvodov vyrovnaný, prevládala v každom jednom roku počet sobášov nad počtom rozvodov.

Tabuľka 7: Základné demografické ukazovatele obce Pernek v rokoch 2007 – 2013

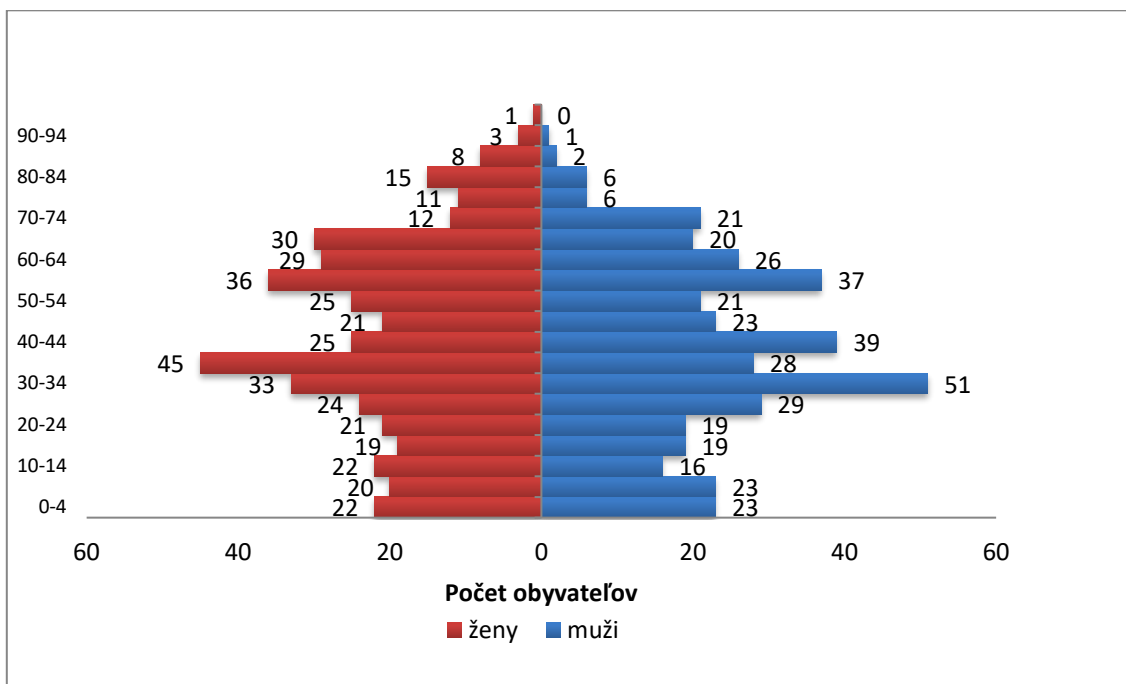
Zdroj: Štatistický úrad SR, 2014

	2007	2008	2009	2010	2011	2012	2013
Počet obyvateľov	824	838	832	841	809	823	832
Z toho muži	387	401	395	403	397	410	410
ženy	347	437	437	438	412	413	422
Počet narodených	10	10	7	12	11	11	9
Hrubá miera živorodenosti	12,25	12,03	8,37	14,46	13,55	13,48	10,88
Počet zomretých	12	10	18	12	13	8	7
Hrubá miera úmrtnosti	14,71	12,03	21,53	14,46	16,01	9,80	8,46
Počet sobášov	4	4	6	3	2	2	4
Počet rozvodov	3	2	2	0	2	1	0

Zdroj: Štatistický úrad SR, 2014

Veková pyramída v obci Pernek má regresívny tvar, čo znamená prevahu vyšších vekových skupín obyvateľstva. V roku 2013 mala najväčšie zastúpenie v prípade mužov veková kategória 30 – 34 ročných (51 mužov), v prípade žien to bolo pri vekovej kategórii 35 – 39 rokov (45 žien). Celkovo možno pozorovať, že u žien je zastúpenie v staršom veku vyššie, čo korešponduje s vyšším priemerným vekom dožitia žien než mužov. To potvrdzuje aj fakt, že počet žien vo vekových kategóriách od 75 rokov a viac je 38, mužov však iba 15.

Graf 1: Štruktúra obyvateľstva obce Pernek podľa 5 – ročných vekových kategórií



Zdroj: Štatistický úrad SR, 2014

Tab. 8: Vývoj hustoty obyvateľstva v obci Pernek v období 2010-2014 (osoba na kilometer štvorcový)

2001	2002	2003	2004	2005	2006	2007	2008	2009	2010	2011	2012	2013	2014
28,27	28,38	28,48	28,92	29,1	29,03	29,82	30,37	30,56	30,34	29,68	29,83	30,25	30,67

Zdroj: Štatistický úrad SR, 2015

Tab. 9: Bývajúce obyvateľstvo podľa národnosti

Národnosť	Počet osôb	% zastúpenie
Slovenská	767	94,81
Maďarská	3	0,37
Rómska	0	0
Rusínska	0	0
Ukrajinská	0	0
Česká	5	0,62
Nemecká	2	0,25
Poľská	0	0
Chorvátska	0	0
Srbská	0	0
Ruská	0	0

Židovská	0	0
Moravská	0	0
Bulharská	0	0
Ostatné	0	0
Nezistené	32	3,95
Spolu	809	100 %

Zdroj: ŠÚ SR SODB 2011

Z hľadiska národnostného zloženia obyvateľstvo obce je relatívne homogénne. Podľa SODB 2011 94,8% obyvateľstva obce sa hlásilo k slovenskej národnosti. Podľa SODB 2011 v náboženskej štruktúre obyvateľstva obce dominovali obyvatelia, ktorí sa prihlásili k rímskokatolíckej cirkvi (72,68 % obyv.). Počet osôb bez náboženského vyznania a nezistené spolu bol 204, čo predstavuje 25 %.

Tab. 10: Bývajúce obyvateľstvo podľa náboženského vyznania

Náboženské vyznanie / cirkev	Počet	%
Rímskokatolícka cirkev	588	72,68
Gréckokatolícka cirkev	1	0,12
Pravoslávna cirkev	0	0
Evanjelická cirkev augsburského vyznania	8	0,99
Reformovaná kresťanská cirkev	0	0
Náboženská spoločnosť Jehovovi svedkovia	8	0,99
Evanjelická cirkev metodistická	0	0
Kresťanské zbory	0	0
Apoštolská cirkev	0	0
Bratská jednota baptistov	0	0
Cirkev československá husitská	0	0
Cirkev adventistov siedmeho dňa	0	0
Cirkev bratská	0	0
Židovské náboženské obce	0	0
Ostatné	0	0
Bez vyznania	55	6,80
Nezistené	149	18,42
Spolu	809	100

Prameň: ŠÚ SR SODB 2011

Školské vzdelanie je výrazom kultúrnej vyspelosti každej spoločnosti. Je jedným z činiteľov ovplyvňujúcich životnú úroveň a podmieňujúcich úspešný rozvoj národného hospodárstva vo všetkých jeho oblastiach.

Z hľadiska vzdelanosti obyvateľstva vykazuje obec menej konkurencieschopnú vzdelanostnú úroveň - v obci Pernek vzdelanostná štruktúra obyvateľstva je uvedená v tab. č 11.

Z hľadiska vzdelanostnej štruktúry prevládali obyvatelia so základným vzdelaním (18,42 %) pred obyvateľmi s úplným stredným odborným vzdelaním s maturitou (17,43 %).

Vysokoškolsky vzdelaných ľudí bolo v obci takmer 10 %

Tab. 11: Bývajúce obyvateľstvo podľa pohlavia a podľa najvyššieho skončeného stupňa školského vzdelania

Najvyšší skončený stupeň školského vzdelania	Počet obyvateľov	%
Základné	149	18,42
Učňovské (bez maturity)	112	13,84
Stredné odborné (bez maturity)	111	13,72
Úplné stredné učňovské (s maturitou)	35	4,33

Úplné stredné odborné (s maturitou)	141	17,43
Úplné stredné všeobecné	13	1,61
Vyššie odborné vzdelanie	7	0,87
Vysokoškolské bakalárske	11	x
Vysokoškolské magisterské, inžinierske, doktorské	47	x
Vysokoškolské doktorandské	22	x
Vysokoškolské spolu	80	9,89
Ostatní bez udania školského vzdelania	112	13,84
Nezistené	49	6,05
<b>Úhrn</b>	<b>809</b>	<b>100</b>

Prameň: ŠÚ SR SODB 2011

Ekonomická a sociálna situácia obyvateľov obce sa nevyhnutne odráža na spoločenskom vedomí i správaní. Zmenená životná situácia má vplyv na hodnotenie prebiehajúcich zmien a utvára novú spoločenskú klímu vrátane populačnej.

V období transformácie vzrástli príjmové a sociálne rozdiely - diferencovali sa možnosti získania bytu, objavili sa ohrozenia a obavy zo straty zamestnania, čo v konečnom dôsledku viedlo a vedie k diferencovanému prístupu k takým rozhodnutiam, ako je uzatvorenie manželstva, založenie rodiny a počet detí.

Veľké množstvo rozličných foriem demografickej dynamiky možno rozdeliť do troch kategórií pohybu: prirodzený pohyb obyvateľstva, mechanický pohyb obyvateľstva, sociálno-ekonomický pohyb obyvateľstva.

### **Prírodný pohyb obyvateľstva**

Populácia obce má priemernú úroveň pôrodnosti, kým miera úmrtnosti v obci je tiež okolo celoštátneho priemeru. Obec Pernek vykazuje veľmi nepriaznivé trendy vývinu prirodzeného pohybu obyvateľstva.

Tab. 12: Vývoj počtu narodených v obci v období 2001-2014

Rok	2001	2002	2003	2004	2005	2006	2007	2008	2009	2010	2011	2012	2013	2014
Narodení	5	11	4	11	7	7	10	10	7	12	11	11	9	6

Zdroj: Štatistický úrad SR

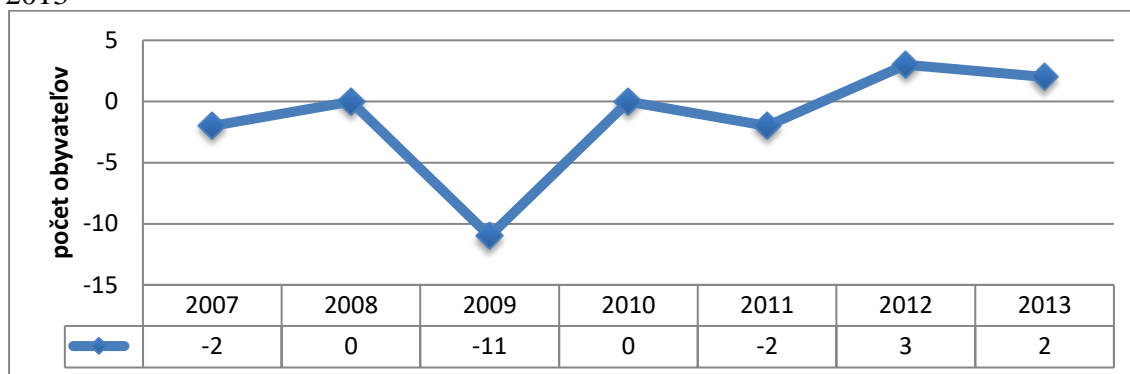
Tab. 13: Vývoj počtu zomretých v obci v období 2001-2014

Rok	2001	2002	2003	2004	2005	2006	2007	2008	2009	2010	2011	2012	2013	2014
Zomretí	6	10	14	9	9	10	12	10	18	12	13	8	7	10

Zdroj: Štatistický úrad SR

Možno konštatovať, že prirodzený prírastok obce Pernek mal od roku 2007 prevažne negatívnu bilanciu. Najnižšiu hodnotu t.j. úbytok obyvateľstva bol v obci v roku 2009 (- 11 obyvateľov) (Graf 6). Na negatívnu bilanciu poukazuje aj hrubá miera prirodzeného prírastku. V porovnaní s SR a okresom Malacky, kde má hrubá miera prirodzeného prírastku kladné hodnoty, dosahuje v obci Pernek záporné hodnoty (Tabuľka 3).

Graf 2: Vývoj prirodzeného prírastku/úbytku obyvateľstva obce Pernek v rokoch 2007 – 2013



Zdroj: Štatistický úrad SR, 2014

Tabuľka 14: Hrubá miera prirodzeného prírastku obce Pernek v rokoch 2007 – 2013

Ukazovateľ	2007	2008	2009	2010	2011	2012	2013
Slovenská republika	0.11	0.78	1.53	1.28	1.65	0.57	0.51
Okres Malacky	0.61	1.56	2.21	1.21	2.49	2.07	2.05
Pernek	-2.45	0	-13.2	0	-2.46	3.68	2.42

Zdroj: Štatistický úrad SR, 2014

### *Mechanický pohyb obyvateľstva*

Priestorová a sociálna mobilita obyvateľstva navzájom od seba závisia. Zmena sociálnej štruktúry vyvoláva priestorové pohyby obyvateľstva. Rozvoj priemyslu a terciárnych aktivít a ich lokalizácia predovšetkým v mestských sídlach vyvolali rozsiahle presuny obyvateľstva do miest – migrácia občanov obce v podstate odráža rozdiely medzi okolitými sídlami v sociálnych a ekonomických podmienkach života ľudí

Migrácia obyvateľstva je taký pohyb obyvateľstva, ktorý sa viaže na zmenu trvalého bydliska. Pri tomto pohybe vznikajú významné zmeny v priestorovom rozmiestnení pracovnej sily. Tá je však do značnej miery ovplyvňovaná predovšetkým možnosťou získania bývania a zamestnania.

Migračný prírastok obce Pernek je ovplyvnený najmä blízkosťou obce od hlavné mesta SR Bratislavy, kde v posledných rokoch možno sledovať trend suburbanizácie, čiže sťahovania obyvateľov z miest na vidiek. To potvrdzuje aj hrubá miera migračného salda, ktorá dosahuje v obci Pernek výrazne vyššie hodnoty ako v okrese Malacky a v celej SR (Tabuľka 4). Na druhej strane je tu prítomné aj vystaňovanie najmä mladých ľudí za prácou práve do väčších miest. Len v roku 2011 možno sledovať migračný úbytok obyvateľstva obce Pernek, vo zvyšných rokoch dosahoval migračný prírastok kladné hodnoty (Graf 7, 8).

Tab. 15: Vývoj počtu prisťahovaných na trvalý pobyt do obce v období 2001-2014

Rok	2001	2002	2003	2004	2005	2006	2007	2008	2009	2010	2011	2012	2013	2014
Prisťahovaní na trvalý pobyt	16	21	17	9	35	20	28	23	11	29	9	25	23	32

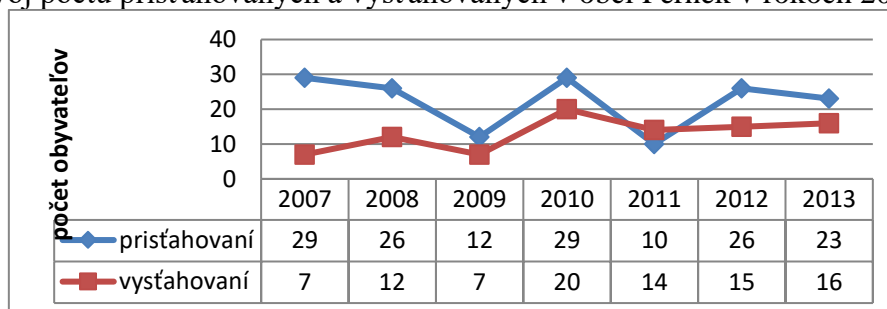
Zdroj: Štatistický úrad SR

Tab. 16: Vývoj počtu vystáhaných z trvalého pobytu z obce v období 2001-2014

Rok	2001	2002	2003	2004	2005	2006	2007	2008	2009	2010	2011	2012	2013	2014
Vystáhaní z trvalého pobytu	8	12	8	13	16	23	7	12	7	20	14	15	16	14

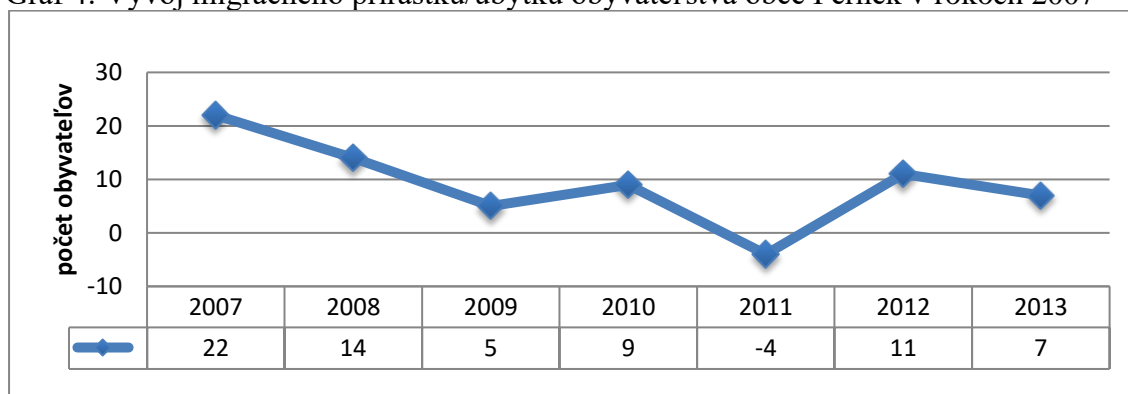
Zdroj: Štatistický úrad SR

Graf 3: Vývoj počtu prisťahovaných a vystáhaných v obci Pernek v rokoch 2007 – 2013



Zdroj: Štatistický úrad SR, 2014

Graf 4: Vývoj migračného prírastku/úbytku obyvateľstva obce Pernek v rokoch 2007 – 2013



Zdroj: Štatistický úrad SR, 2014

Tabuľka 17: Hrubá miera prirodzeného prírastku obce Pernek v rokoch 2007 – 2013

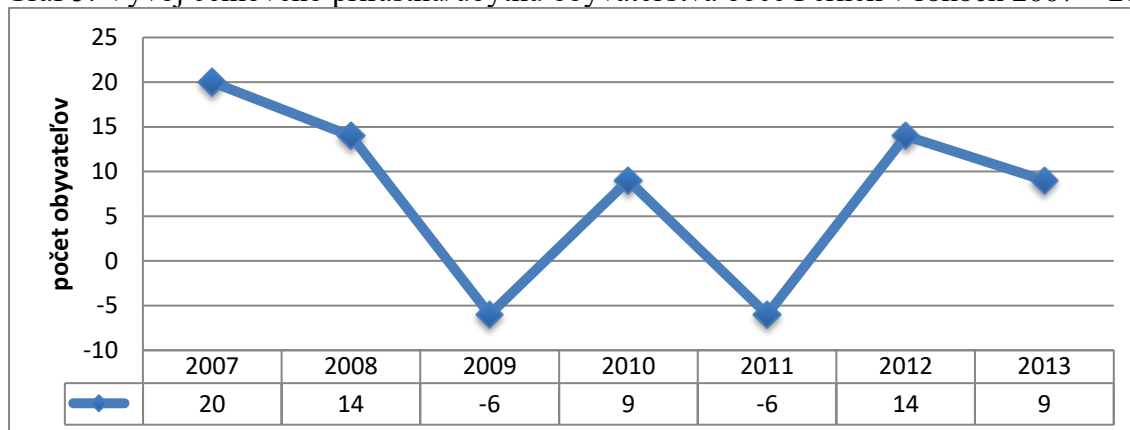
Ukazovateľ	2007	2008	2009	2010	2011	2012	2013
Slovenská republika	1.26	1.31	0.81	0.62	0.55	0.63	0.44
Okres Malacky	8.81	10.39	10.58	9.4	8.45	8.67	8.19
Pernek	26.96	16.85	5.98	10.84	-4.93	13.48	8.46

Zdroj: Štatistický úrad SR, 2014

### Celkový pohyb

Na celkový prírastok obce Pernek výraznejšie vplýva migračný pohyb. Celkový úbytok obyvateľstva bol zaznamenaný v rokoch 2009 a 2011. Vo zvyšných rokoch dosahoval celkový prírastok kladné hodnoty, najvyššie v roku 2007 (Graf 9). Na základe Tabuľky 17 možno sledovať nevyrovnané hodnoty hrubej miery celkového prírastku obyvateľstva obce Pernek, ktorá sa pohybovala od hodnoty 24,51 % v roku 2007 po hodnotu -7,4 % v roku 2011.

Graf 5: Vývoj celkového prírastku/úbytku obyvateľstva obce Pernek v rokoch 2007 – 2013



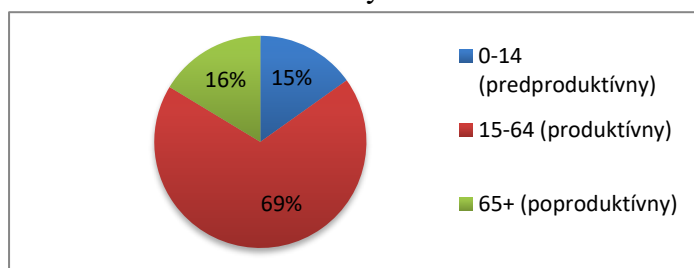
Zdroj: Štatistický úrad SR, 2014

Tabuľka 18: Hrubá miera celkového prírastku obyvateľstva obce Pernek v rokoch 2007 – 2013

Ukazovateľ	2007	2008	2009	2010	2011	2012	2013
Slovenská republika	1.36	2.08	2.34	1.91	2.2	1.2	0.94
Okres Malacky	9.42	12	12.8	10.6	11	10.7	10.2
Pernek	24.51	16.9	-7.2	10.8	-7.4	17.2	10.9

Zdroj: Štatistický úrad SR, 2014

Graf 6: Veková štruktúra obyvateľstva obce Pernek v roku 2013



Zdroj: Štatistický úrad SR, 2014

Tabuľka 19: Ukazovatele veku v SR, okrese Malacky a obci Pernek v roku 2013

ukazovateľ	SR	Malacky	Pernek
priemerný vek	39,60	39,37	41,31
mediánový vek	38,60	38,50	40,20
index starnutia	88,34	82,95	107,94
index ekonomického zaťaženia	40,57	40,74	45,96

Zdroj: Štatistický úrad SR, 2014

Veková štruktúra obce má nepriaznivý trend, nakoľko počet obyvateľov v poproduktívnom veku presahuje podiel obyvateľov v predproduktívnom veku. Priemerný vek obyvateľov obce dosahoval hodnotu 41,31 rokov, čo prevyšuje celoslovenský priemer o takmer dva roky (39,60 roka). Podobný trend možno sledovať aj pri ďalších vekových ukazovateľoch, keď index starnutia dosahuje v obci hodnotu 107,94 (pre SR 88,34) a index

ekonomického zaťaženia 45,96 (40,57 pre SR) (Tabuľka 9). V posledných rokoch však možno sledovať nárast počtu obyvateľov v predproduktívnej kategórii a to najmä detí vo veku štyri a menej rokov. Ich počet narástol z 39 v roku 2007 na 50 v roku 2012. V roku 2013 bol počet v tejto detskej kategórii 47.

### ***Sociálno-ekonomický pohyb obyvateľstva***

Táto mobilita zahŕňa presuny obyvateľstva medzi jednotlivými sociálnymi skupinami. Výsledkom tohto pohybu sú zmeny v štruktúre obyvateľstva podľa ekonomických a kultúrnych znakov.

Tab. 20: Bývajúce obyvateľstvo podľa najvyššieho skončeného stupňa školského vzdelania –

I

Trvalo bývajúce obyvateľstvo spolu	Najvyššie dosiahnuté vzdelanie				
	Základné	Učňovské (bez maturity)	Stredné odborné (bez maturity)	Úplné stredné učňovské (s maturitou)	Úplné stredné odborné (s maturitou)
809	149	112	111	35	141

Zdroj: ŠÚ SR SODB 2011

Tab. 21: Bývajúce obyvateľstvo podľa najvyššieho skončeného stupňa školského vzdelania –

II.

Najvyššie dosiahnuté vzdelanie						
Úplné stredné všeobecné	Vyššie odborné	Vysokoškolské bakalárske	Vysokoškolské inž., mag., doktor.	Vysokoškolské doktorandské	Bez vzdelania	Nezistené
13	7	11	47	22	112	49

Zdroj: ŠÚ SR SODB 2011

### ***Nezamestnanosť***

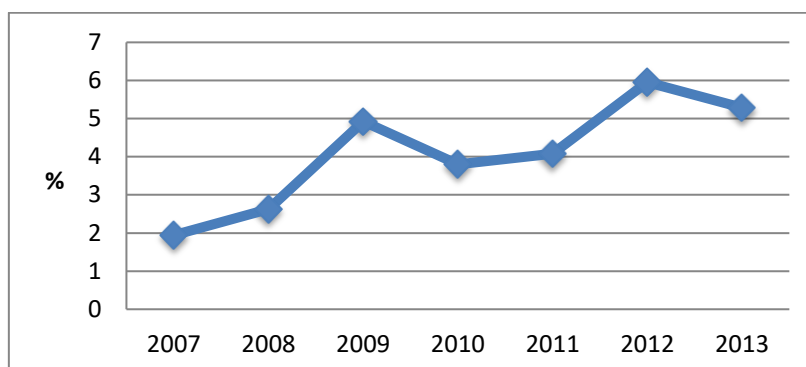
Najvýznamnejším ukazovateľom situácie na trhu práce je miera nezamestnanosti, ktorá je jedným zo základných kritérií pre klasifikovanie problémových regiónov. Sprievodným javom vysokej miery nezamestnanosti je sociálna a ekonomická ohrozenosť.

Miera nezamestnanosti v obci je k 30.06.2015 jej hodnota bola 5,3 % Miera nezamestnanosti v mikropriestore obce je takmer na úrovni SR. Ekonomicky aktívnych je 356 obyvateľov, čo predstavuje 44 %. Vysokú skupinu 21,75 % tvoria dôchodcovia s počtom 176 osôb.

Hospodársky potenciál je otázkou viacerých faktorov. Jedným z nich sú ľudské zdroje. Pre obec Pernek je priaznivým znakom relatívne nízka nezamestnanosť (graf 7). Tento fakt však nie je natoľko založený na domácom obecnom ekonomickom trhu, ako najmä na malej vzdialenosti od Bratislavy a teda aj pracovných príležitostí. Nezamestnanosť tu dosahovala najnižšie hodnoty v roku 2007 (1,9 %), a aj vplyvom krízy v roku 2009 prudko vzrástla na 4,9 %. V priebehu posledného skúmaného roku 2013 sa pohybovala vo výške 5,3 %. Dlhodobo nezamestnaných sa obec snaží zapájať do aktivačných prác. Na hospodársky potenciál obce však negatívne vplyva veková štruktúra Perneku, ktorá je typická starnutím obyvateľstva a tiež všeobecne nižší stupeň vzdelania a kvalifikácie obyvateľov nad 45 rokov.



Graf 7: Podiel nezamestnaných v obci Pernek v rokoch 2007 – 2013



Zdroj: Úrad práce, sociálnych vecí a rodiny Malacky, 2015

Tab. 22: Vývoj počtu evidovaných uchádzačov o zamestnanie v obci v období 2000-2014

2000	2001	2002	2003	2004	2005	2006	2007	2008	2009	2010	2011	2012	2013	2014
92	101	66	42	41	34	31	16	22	43	32	31	49	44	41

Tab. 23: Regióny podľa miery evidovanej nezamestnanosti v SR k 30.06.2015

Územie	Miera evid. nezam. v %
Obec Pernek	5,3
Slovensko	11,55
Okres Malacky	7,43
Okres Senica	10,06
Bratislavský kraj	6,13

Zdroj: UPSVAR, 2015

Tab. 24: Veková štruktúra evidovaných nezamestnaných v obci

veková štrukt.	Počet evidovaných nezamestnaných k 30.06.2015
< 20 rokov	1
>= 20 do < 25 rokov	3
>= 25 do < 30 rokov	3
>= 30 do < 35 rokov	5
>= 35 do < 40 rokov	9
>= 40 do < 45 rokov	4
>= 45 do < 50 rokov	3
>= 50 do < 55 rokov	3
>= 55 do < 60 rokov	4
>= 60 rokov	1

Zdroj: UPSVAR, 2015

Tab. 25: Počet evidovaných nezamestnaných podľa vzdelanostnej štruktúry v obci

vzdelanostná štruktúra	Počet evidovaných nezamestnaných k 30.06.2015
10 – Neukončené základné vzdelanie	0
11 - Základné vzdelanie	8
12 - Nižšie stredné odborné vzdelanie	0
13 - Stredné odborné vzdelanie	13
14 - Úplné stredné odborné vzdelanie	10
15 - Úplné stredné všeobecné vzdelanie	0
16 - Vyššie odborné vzdelanie	0
17 - Vysokoškolské vzdelanie prvého stupňa	1
18 - Vysokoškolské vzdelanie druhého stupňa	4
19 - Vysokoškolské vzdelanie tretieho stupňa	0
SPOLU	36

Zdroj: UPSVAR, 2015

Tab. 26: Počet evidovaných nezamestnaných v obci podľa dĺžky evidencie

v tom podľa dĺžky evidencie											
0-3 mesiacov	4-6 mesiacov	7-9 mesiacov	10-12 mesiacov	13-18 mesiacov	19-24 mesiacov	25-30 mesiacov	31-36 mesiacov	37-42 mesiacov	43-48 mesiacov	nad 48 mesiacov	N/A
4	5	4	3	5	3	0	2	6	0	4	0

Zdroj: UPSVAR, 20j; UPSVAR, 2015

Tab. 27: Počet evidovaných nezamestnaných v obci podľa profesie posledného zamestnania

0 - Príslušníci ozbrojených síl	1 - Zákonodarcovia, riadiaci pracovníci	2 - Špecialisti	3 - Technici a odborní pracovníci	4 - Administratívni pracovníci	5 - Pracovníci v službách a obchode	6 - Kvalifikovaní pracovníci v poľnohospodárstve, lesníctve a rybníctve	7 - Kvalifikovaní pracovníci a remeselníci	8 - Operátori a montéri strojov a zariadení	9 - Pomocní a nekvalifikovaní pracovníci	N/A - neurčené
0	2	2	3	1	5	1	4	4	11	3

Zdroj: UPSVAR, 2015

Tab. 28: Základné charakteristiky obyvateľstva obce podľa ekonomických aktivít

Trvalo bývajúce obyvateľstvo	Ekonomická aktivita													
	Pracujúci (okrem dôchodcov)	Pracujúci dôchodcovia	Osoby na materskej dovolenke	Osoby na rodičovskej dovolenke	Nezamestnaní	Študenti stredných škôl	Študenti vysokých škôl	Osoby v domácnosti	Dôchodcovia	Príjemcovia kapitálových príjmov	Deti do 16. rokov (nar. no 20.5.1995)	Iná	Nezistená	Z toho ekonomicky aktívny
809	341	15	7	20	34	18	10	3	176	0	99	5	9	356

Zdroj: ŠÚ SR SODB 2011

### Mzdy

Tab. 29: Regionálna štruktúra priemernej nominálnej mesačnej mzdy na rôznych regionálnych úrovniach v období 2010-2014

	2010	2011	2012	2013	2014
Slovenská republika	828	853	881	891	957
Bratislavský kraj	1 160	1 124	1 159	1 182	1 286
Okres Malacky	902	974	995	994	1 076
Trnavský kraj	787	815	831	841	892
Okres Senica	692	739	766	778	819

Zdroj: Štatistický úrad SR, 2015

Jedným z najdôležitejších ukazovateľov vyspelosti regiónov je cena práce. Cena práce je nemotivačným faktorom z pozície zamestnávateľa, ak je jej rast rýchlejší než rast produktivity práce. Súčasná úroveň priemernej nominálnej mesačnej mzdy v okrese Malacky dosahuje 83,6 % Bratislavského kraja a 112,4 % celoštátneho ukazovateľa.

*V strednodobom horizonte jednou z hlavných priorít obce je zvyšovať zamestnanosť a tak prispievať k zvyšovaniu životnej úrovne obyvateľov obce.*

### Ludia ohrození rizikom sociálneho vylúčenia

Najpočetnejšou skupinou ľudí ohrozených rizikom sociálneho vylúčenia sú nezamestnaní. V najbližších rokoch bude potrebné sústrediť pozornosť aj na pracovnú silu vo vekových skupinách nad 50 rokov, ktorí sú ohrození rizikom sociálneho vylúčenia, lebo väčšinou majú nízku adaptabilitu na meniace sa požiadavky pracovného trhu a majú zväčša nevyhovujúcu kvalifikáciu, čoho dôsledok je ich nízka atraktivita pre zamestnávateľa (majú malú šancu uplatniť sa na trhu práce).

Ďalšou skupinou ľudí ohrozených rizikom sociálneho vylúčenia sú starší obyvatelia, ktorí sú poberateľmi starobných dôchodkov (výraznejšie vyššie vekové kategórie) a zdravotne, zmyslovo a duševne postihnutí občania. Takíto občania sú v prevažnej miere poberateľmi invalidných dôchodkov.

Ďalšou významnou skupinou ľudí, ktorých možno zaradiť medzi ohrozených rizikom sociálneho vylúčenia, sú deti odkázané na pomoc cudzích a prípadne iné sociálne ohrozené skupiny obyvateľov.

V budúcom období možno predpokladať zvýšený záujem občanov o sociálne služby, keďže dochádza k starnutiu populácie, čo predstavuje celoeurópsky trend.

### ***Životné prostredie a jeho vplyv na občanov***

Súčasný stav kvality životného prostredia záujmového územia je výsledkom vzájomného priestorového a časového pôsobenia stresových faktorov rôznej intenzity.

Obec Pernek predstavuje vidiecky typ sídla historicky budovaný zástavbou popri cestách. Najvýraznejší ťažiskový priestor je sformovaný v polohe pri Obecnom úrade.

Pôdorys, urbanistická štruktúra obce a architektúra pôvodných objektov je zdrojom estetických hodnôt a identity obce. Je preto potrebné zachovanie charakteru pôvodnej zástavby a podporenie týchto hodnôt realizáciou nasledovných opatrení:

- pri obnove, dostavbe a novej výstavbe zohľadniť mierku pôvodnej štruktúry zástavby a zachovať typickú siluetu zástavby
- uvažovať s rekonštrukciou a revitalizáciou centrálnej časti obce a verejných priestranstiev (objekty občianskej vybavenosti, verejná zeleň, chodníky a spevnené plochy)
- podporiť estetické kvality prostredia návrhom výsadby stromoradií, alejí a parčíkov
- podporiť estetické kvality prostredia návrhom osadenia prvkov drobnej architektúry s dôrazom na vytváranie imidžu a štylizovanie
- podporovať výstavbu na nezastavaných prielukách v uličnej fronte s cieľom vytvorenia kontinuálneho uličného priestoru
- pri vymedzení nových rozvojových plôch zachovať a ďalej podporiť kompaktný pôdorys obce
- pri návrhu rozširovania / prestavby uličnej siete rešpektovať existujúci pôdorys obce.

Zástavba v riešenom území je v pomerne dobrom technickom stave a asanácie nie sú potrebné. Rozširovanie existujúceho stavebného fondu je možné riešiť prestavbami existujúcich objektov – rekonštrukcia, dostavba, nadstavba, resp. novou výstavbou.

V záujmovom území najväčším problémom pre kvalitu životného prostredia je doprava, ktorá hlukom a vibráciou veľmi zaťažuje intravilán obce, pričom najviac zaťažené sú lokality nachádzajúce sa pozdĺž dopravných ťahov.

V zastavanom území obce je nutné zachovať vidiecky charakter zástavby, pri obnove, dostavbe a novej výstavbe zohľadniť merítka pôvodnej štruktúry zástavby a zachovať typickú siluetu zástavby

*V strednodobom horizonte je potrebné realizovať aktivity v oblasti životného prostredia cieľom zvýšiť jej kvalitu revitalizáciou a rozšírením verejnej zelene.*

## **Voda**

Právna starostlivosť o vodu je vymedzená v zákone č. 364/2004 Z.z. o vodách a o zmene a doplnení niektorých zákonov (vodný zákon). Tento zákon vytvára podmienky na všestrannú ochranu povrchových vôd a podzemných vôd vrátane vodných ekosystémov a od vôd priamo závislých krajinných ekosystémov, na zlepšenie stavu povrchových vôd a na ich účelné a hospodárne využívanie. Riešené územie patrí do povodia rieky Morava. Kvalita vody v jej toku je veľmi nízka, dosahuje IV.-V. stupeň triedy čistoty.

## **Ovzdušie**

Zákon č. 137/2010 Zb. o ochrane ovzdušia, v znení zákona 318/2012 Z.z. a zákona 180/2013 Z.z. upravuje práva a povinnosti právnických a fyzických osôb pri ochrane ovzdušia pred vnášaním znečisťujúcich látok ľudskou činnosťou a spôsobom obmedzenia následkov znečisťovania.

Z hľadiska kvality ovzdušia záujmové územie patrí medzi mierne zaťažené oblasti. Na znečisťovaní ovzdušia sa v regióne v podstatnej miere podieľajú existujúce stacionárne zdroje znečisťovania ovzdušia a automobilová doprava, ktoré zaťažujú ovzdušie hlavne tuhými znečisťujúcimi látkami, SO<sub>x</sub>, NO<sub>x</sub> a CO.

Z hľadiska komunálnych zdrojov znečistenia ovzdušia v obci možno konštatovať, že plynofikáciou obce bolo odstránené znečistenie z lokálnych zdrojov vykurovania. V znečistení ovzdušia osobitné postavenie má poľnohospodárska výroba.

## **Pôda**

Pôdy sú na rovinách, miernych, stredných až výrazných svahoch s rôznym stupňom skeletovitosti. Pôdy na svahoch (východná časť k.ú.) sú ohrozené pôsobením vodnej erózie, pôdy na rovinách (západná časť k.ú.) sú ohrozené pôsobením veternej erózie. Značná časť k.ú. obce Pernek je postihnutá eróziou a svahovými pohybmi.

Kontaminované pôdy sa nenachádzajú v k.ú. obce. Kontaminácia PPF a následne povrchových alebo podzemných vôd sa nepredpokladá ani z chemizácie poľnohospodárskej výroby, lebo dávky čistých živín NPK sa výrazne poklesli v poslednom desaťročí (dávky NPK sa v súčasnosti pohybujú pod 100 kg na 1 ha, čo je pod potrebou), ktorá skutočnosť sa prejavila aj na úrodách poľnohospodárskych plodín.

Poľnohospodárska pôda je v závislosti od klimatických podmienok ohrozená vodnou a veternou eróziou hlavne na lokalitách so svahovitosťou nad 7° (východná polovica k.ú. obce).

## **Lesy**

Základným právnym predpisom upravujúcim starostlivosť o lesy je zákon č. 182/2014 Zb. o lesoch, v znení neskorších predpisov. Podľa tohto zákona lesy sú jedným z najväčších bohatstiev Slovenska, sú jednou zo základných zložiek životného prostredia a poskytujú trvalý zdroj dreva pre priemyselné odvetvia. Lesy ovplyvňujú a zlepšujú podnebie, vodné a pôdne pomery, vytvárajú prirodzené prostredie pre mnohé druhy rastlín a živočíchov, aj ich spoločenstiev, uchovávajú prírodné krásy a sú aj zdrojom zdravia a osvieženia obyvateľstva.

V záujmovom území lesy majú rozlohu 1404,0810 ha – lesné pozemky predstavujú 51,3% výmery obce (celoslovenský priemer je 40%).

### ***Hluk a vibrácie***

K negatívnym faktorom, ktoré nepriaznivo pôsobia a zhoršujú kvalitu životného prostredia, patria hluk a vibrácie. Ochrana obyvateľstva pred nadmerným hlukom a vibráciami je ošetrená zákonom č. 549/2005 Z.z. o ochrane zdravia ľudí.

V záujmovom území najväčším zdrojom hluku je intenzívna doprava prechádzajúca obytnou zónou na cestách II/501 a II/503.

Ďalším evidovaným výrazným zdrojom hluku je letecká prevádzka Vojenského výcvikového priestoru Záhorie - vojenského letiska Kuchyňa.

### ***Odpadové hospodárstvo***

Základným právnym predpisom pri predchádzaní vzniku odpadov a pri nakladaní s odpadmi je zákon č. 79/2015 Z.z. o odpadoch a o zmene a doplnení niektorých zákonov.

Účelom odpadového hospodárstva v zmysle zákona o odpadoch je predchádzať vzniku odpadov, obmedzovať ich tvorbu, znižovať nebezpečné vlastnosti odpadov a prednostne zabezpečiť zhodnocovanie odpadov pred ich zneškodňovaním.

V obci sú zabezpečené komplexné profesionálne služby v odpadovom hospodárstve. V obci je zavedený separovaný zber komunálneho odpadu (PET fľaše, sklo, papier, elektroodpad, kovy, autobaterií atď.). Tuhý komunálny odpad z domácnosti (ako aj odpad produkovaný prevádzkovateľmi občianskej vybavenosti a rekreačného bývania) odvázaný a skládkovaný na regionálnej skládke A.S.A. Zohor. Firma A.S.A. zabezpečuje na požiadanie aj odvoz odpadu väčších rozmerov s veľkokapacitnými kontajnermi.

Jedným z nevyriešených problémov odpadového hospodárstva v obci sú stále chýbajúce miestne kompostovacie zariadenia pre zhodnocovanie biologických odpadov v optimálnej spádovej dostupnosti obcí.

V strednodobom horizonte je potrebné zlepšiť systém separovaného zberu odpadu v obci.

### ***Kvalita životného prostredia***

Environmentálna regionalizácia predstavuje základnú diferenciaciu územia z hľadiska komplexného hodnotenia stavu životného prostredia. V procese aktualizácie environmentálnej regionalizácie Slovenska sa v roku 2001 spracoval súbor tematických máp za územie Slovenskej republiky (spravidla v 1:50 000) vyjadrujúcich stav zložiek životného prostredia a mieru pôsobenia rizikových faktorov životného prostredia.

Na základe komplexného zhodnotenia stavu ovzdušia, podzemnej a povrchovej vody, pôdy, horninového prostredia, bioty a ďalších faktorov sa vymedzilo 5 stupňov kvality životného prostredia (ohrozené územia z hľadiska životného prostredia podľa environmentálnej regionalizácie sú tie, ktoré sú zaradené do 4. a 5. stupňa kvality životného prostredia).

Na základe vyššie uvedenej metodiky v celkovom hodnotení úroveň životného prostredia v riešenom území je 2. stupňa (stupeň poškodenia je 2), čo znamená, že je to

prostredie vyhovujúce. Možno ďalej konštatovať, že riešené územie patrí medzi najmenej znečistené územia v obvode/okrese Malacky, ako aj v Bratislavskom kraji.

V riešenom území obce a jej katastrálnom území nie sú žiadne priame výrobné zdroje, ktoré by znečist'ovali ovzdušie na úroveň ohrozovania životného prostredia.

K všeobecnému zlepšeniu kvality životného prostredia obce v strednodobom horizonte je potrebné zlepšiť architektonický a estetický vzhľad centra obce zatraktívením a spríjemnením okolia budovy obecného úradu, kostola, športového areálu a kultúrneho domu parkovými úpravami, ako aj vybudovaním nových parkových a oddychových zón v intraviláne obce. Systémovo treba riešiť aj revitalizáciu súčasnej zelene a nové výsadby zelene pozdĺž ciest II/501, II/503. V strednodobom horizonte je potrebné zlepšiť systém separovaného zberu odpadu v obci.

### ***Domový a bytový fond***

Bývanie je hlavnou funkciou v riešenom území. Táto funkcia je reprezentovaná takmer výlučne tradičnou zástavbou rodinných domov, zväčša jednopodlažných.

Priestorové usporiadanie je typické pre vidiecku uličnú zástavbu s jedno a dvojpodlažnými rodinnými domami v rôznych formách podľa doby ich výstavby. Individuálna bytová výstavba sa zintenzívnila v posledných rokoch. V súčasnosti prebieha bytová výstavba v prielukách a niekoľkých nových lokalitách. Po vyčerpaní týchto plôch bude potrebné vymedziť nové plochy pre bytovú výstavbu, v rámci zastavaného územia i mimo neho.

Úroveň bývania je jednou zo základných charakteristík životnej úrovne obyvateľstva. Jej vývoj úzko súvisí s rastom počtu obyvateľstva, jeho štruktúrou a rozmiestnením. Ovplyvňuje úroveň reprodukcie pracovných síl, pôsobí na celkový životný štýl obyvateľstva.

V obci Pernek sa nachádza 372 bytov z toho 259 obývaných, pričom najviac bytov je v súkromnom vlastníctve v rodinných domoch (196). Ďalej sa v obci nachádza 30 bytov v bytových domoch, 1 družstevný byt a 19 bližšie nešpecifikovaných bytov. Podľa počtu obytných miestností prevažujú trojizbové byty (približne 39% všetkých bytov) a podľa veľkosti obytnej plochy prevládajú byty v rozpätí 40 – 80 m<sup>2</sup> (približne 82% všetkých bytov).

Tab. 30: Základné charakteristiky bytov v obci Pernek– I.

Byty															
spolu	obývané														
	spolu	podľa formy vlastníctva					podľa počtu obytných miestností					podľa veľkosti obytnej plochy v m <sup>2</sup>			
		z toho					z toho					z toho			
		vlastné byty v byt. domoch	byty vo vlast. rodin. domoch	obecné byty	družstevné byty	iné	1	2	3	4	5+	do 40	40-80	81-100	100 +
372	259	30	196	0	1	19	7	15	158	41	36	18	210	12	17

Zdroj: SODB 2011, Štatistický úrad SR, 2013

Tab. 31: Základné charakteristiky bytov v obci Pernek – II.

Byty															
obývané										neobývané					
podľa typu kúrenia				podľa zdrojov energie používaných na vykurovanie						spolu	podľa dôvodov neobývanosti				
z toho				z toho							v tom				
ústredné diaľkové	ústredné lokálne	iný	bez kúrenia	plyn	elektrina	kvapalné palivo	pevné palivo	iný	žiadny		zmena vlastníkov	určené na rekreáciu	nespôsobilé na bývanie	z iných dôvodov	s nezistenou obývanosťou
1	113	61	2	133	8	0	59	2	2	105	2	87	5	11	8

Zdroj: SODB 2011, Štatistický úrad SR, 2013

V čase Sčítania obyvateľov, domov a bytov (SODB) v roku 2011 v obci bolo 372 bytov, z toho 259 bytov bolo trvalo obývaných bytov. Na bytovom fonde obce dominantný podiel mali rodinné domy. Veľká časť neobývaných bytov je určitou rezervou pre skvalitňovanie domového fondu, nakoľko po ich rekonštrukcii sa spravidla zvýši ich vybavenosť.

Trvalo obývané domy vykazujú nepriaznivú vekovú štruktúru, priemerný vek domového fondu je nad celoslovenským priemerom. Od veku bytov čiastočne závisia aj všetky ostatné charakteristiky, počínajúc veľkosťou, až po ich technické vybavenie.

Bývanie a jeho úroveň patria k dôležitým aspektom celkových životných podmienok obyvateľstva. Byt neplní iba materiálnu funkciu prirodzených potrieb rodiny ako základnej jednotky spoločnosti, ale zároveň je výraznou zložkou kultúrneho štandardu obyvateľstva a v nemalej miere aktívne pôsobí na regeneráciu ľudí.



Tab. 32: Základné charakteristiky obývaného domového fondu  
v obci Pernek

Domy														
spolu	obývané													
	spolu	podľa typu			podľa formy vlastníctva						podľa obdobia výstavby			
		z toho			z toho						z toho			
		rodinné domy	bytové domy	iné	fyzické osoby	štát	obce	iné právnické osoby	kombinácia vlastníkov	iné	do roku 1945	1945-1990	1991-2000	2001 a neskôr
351	233	214	4	1	202	1	0	1	5	0	33	115	3	19

Zdroj: SODB 2011, Štatistický úrad SR, 2013

Tab. 33: Základné charakteristiky neobývaného domového fondu  
v obci Pernek

Domy											
neobývané											
spolu	podľa dôvod neobývanosti					podľa obdobia výstavby					s nezistenou obývanosťou
	v tom					v tom					
	zmena vlastníkov	určené na rekreáciu	uvoľnené na prestavbu	nepôsobilé na bývanie	z iných dôvodov	do roku 1945	1945-1990	1991-2000	2001 a neskôr	nezistené	
112	2	82	2	7	19	0	0	0	0	112	6

Zdroj: SODB 2011, Štatistický úrad SR, 2013

Tab. 34: Základné charakteristiky obývaných bytov v rodinných domoch  
v obci Pernek

Obývané byty v rodinných domoch													
spolu	podľa celkovej podlahovej plochy bytu v m <sup>2</sup>				podľa zásobovania vodou (vodovod)				podľa vybavenosti domácností			podľa pripojenia	
	z toho				z toho				mobilný telefón	osobný počítač/notebook	osobné auto	na pevnú telefónnu linku	na internet
	<40	40-80	81-120	120+	v byte zo spoločného zdroja	v byte z vlastného zdroja	mimo bytu	bez vodovodu					
224	2	26	167	28	25	154	1	7	152	98	117	80	86

Zdroj: SODB 2011, Štatistický úrad SR, 2013

Tab. 35: Základné charakteristiky obývaných bytov v bytových domoch v obci Pernek

Obývané byty v bytových domoch													
spolu	podľa celkovej podlahovej plochy bytu v m <sup>2</sup>				podľa zásobovania vodou (vodovod)				podľa vybavenosti domácností			podľa pripojenia	
	z toho				z toho				mobilný telefón	osobný počítač/notebook	osobné auto	na pevnú telefónnu linku	na internet
	<40	40-80	81-120	120+	v byte zo spoločného zdroja	v byte z vlastného zdroja	mimo bytu	bez vodovodu					
18	4	5	9	0	5	0	0	8	10	3	5	0	4

Zdroj: SODB 2011, Štatistický úrad SR, 2013

Celkový charakter životnej úrovne obyvateľstva sa prejavuje rastom hmotnej spotreby obyvateľstva a jej kvality. Konkrétnym prejavom toho je vysoká vybavenosť domácností predmetmi dlhodobej spotreby.

Tab. 36: Vývoj počtu postavených rod. domov a bytov v obci v období 2007-2014

Rok	2007	2008	2009	2010	2011	2012	2013	2014
Počet postavených rod. domov (v rámci IBV)	3	5	1	4	3	5	3	6
Počet postavených bytových domov / počet bytov (v rámci HBV)	0	0	0	0	0	0	0	0

Zdroj: Obecný úrad

Zástavba v riešenom území je v pomerne dobrom technickom stave a asanácie nie sú potrebné. Rozširovanie existujúceho stavebného fondu je možné riešiť prestavbami existujúcich objektov – rekonštrukcia, dostavba, nadstavba, resp. novou výstavbou.

Predpokladaným zdrojom dopytu po nových bytoch bude predovšetkým prílev obyvateľov z Bratislavy, okresného mesta a okolitých obcí. Tento trend sa prejavuje už niekoľko rokov, zatiaľ so striedavou dynamikou. Naplnenie potenciálu obce získavať nových obyvateľov migráciou závisí predovšetkým od rozvojovej politiky obce, udržania a zlepšenia kvality života v obci, od situácie na trhu práce, spektra poskytovaných služieb a ďalších faktorov.

Novú výstavbu objektov na bývanie je vhodné situovať formou RD predovšetkým do prelúk v jestvujúcej zástavbe do založených lokalít (kde je už zahájená, alebo územne pripravená výstavba) a ďalej do nových ucelených lokalít. Tieto lokality je potrebné doriešiť následnou dokumentáciou – urbanistickou štúdiou, ako podkladom pre územné konanie v príprave jednotlivých stavieb.

### **Dopravná a technická infraštruktúra**

Rozvoj infraštruktúry je jedným zo základných predpokladov rozvoja každého regiónu i obce a výrazne ovplyvňuje hospodársky potenciál, spôsob života a životnú úroveň obyvateľstva.

## Dopravná infraštruktúra

Dopravné väzby obce Pernek vyplývajú z polohy na rozhraní okresov Malacky, Bratislava a Pezinok, s historicko-geografickým formovaním Záhorskej nížiny – západnej strany Podkarpatského rozvojového pásu Bratislavy.

Kvalitná dopravná infraštruktúra a dobrá dopravná dostupnosť sú základné predpoklady rozvoja obce, ktoré významne ovplyvňujú jej hospodársky potenciál, spôsob života i životnú úroveň jej obyvateľov. Veľký význam dopravy je daný jej podstatným vplyvom na efektivitu dovozu vstupov do územia a vývozu výstupov výroby z daného územia.

Záujmové územie sa nachádza v blízkosti križovatiek viacerých ciest európskeho významu, čo v budúcnosti môže znamenať silný rozvojový impulz pre daný región.

V blízkom okolí obce sa nachádza európsky multimodálny koridor č. IV (Berlín / Norimberg - NSR/ČR – Praha – Brno - ČR/SR – Kúty – Bratislava - Nové Zámky / Komárno – Štúrovo - SR/MR lokalizovaný pre trate železničnej a kombinovanej dopravy). Európske multimodálne dopravné koridory patria medzi najvýznamnejšie komunikačné osi v Európe a preto v budúcnosti bude potrebné na koridory zlepšiť infraštruktúrne prepojenia.

## Cestná infraštruktúra

Dobrá dopravná dostupnosť je charakterizovaná aj diaľnicou D2, ktorá je od Perneku vzdialená 12 km a spája hlavné mestá Slovenskej a Českej republiky Bratislavu – Prahu.

Obcou prechádzajú dva významné dopravné ťahy vo forme štátnych ciest II. triedy.

- cesta II/501 - medzi obcami Lozorno a Brezová pod Bradlom je pre západný subregión Malých Karpát hlavnou hospodárskou spojnicou s bratislavskou aglomeráciou. Cesta II/501 v smere juhozápad-severovýchod prechádza centrálnou časťou obce.
- cesta II/503 prechádza cez Malé Karpaty a prepája okresy Malacky, Pezinok, Senec, Dunajská Streda a zabezpečuje priame väzby pre tranzit, hospodársku aj rekreačnú dopravu..

Rastúci trend automobilizácie, monopolné využívanie cestnej dopravy, najmä nákladnými automobilmi, čím si skracujú prepravné vzdialenosti je dôvodom, aby si obec vytvorila regulačné nástroje proti zvyšujúcim sa tendenciám narušenia kvality života vo verejnom priestore v prietahu tejto regionálnej cesty. V strednodobom horizonte je potrebné realizovať výstavbu obchvatu obce na ceste II/501 kvôli veľkému preťaženiu centra obce cestnou dopravnou premávkou, zníženia bezpečnosti pre obyvateľov a zvýšeného environmentálneho zaťaženia územia.

Komunikačná sieť ciest a miestne komunikácie majú spevnený bezprašný povrch, výrazne obmedzené kapacitné rezervy. Z hľadiska bezpečnosti a prepravy ťažkých

stavebných a nákladných vozidiel nevyhovujú parametrami, kvalitou povrchov a dopravného priestoru.

V rámci Integrovaného dopravného systému BSK sa obec nachádza v zóne č. 249 a obyvatelia majú možnosť na jeden lístok cestovať ŽSR, Slovak lines a bratislavskou MHD. Priame pripojenie obce na pravidelnú hromadnú osobnú dopravu v SR zabezpečuje sieť liniek Slovak lines: IDS BK 249 Malacky-Pernek-Pezinok a IDS BK 269 Bratislava-Stupava-Rohožník, predovšetkým na okresné mestá Malacky, Pezinok, Trnava, Senica a Bratislava, ako aj na susedné obce Kuchyňa, Rohožník, Jablonové, Lozorno, Zohor. Hlavné smery pohybu cestujúcich pre riešené územie sú smerom do:

- okresného centra Malacky (14 km),
- hl. mesta Bratislavy (37 km).
- Diaľnica D1 smerom na Prahu

### Železničná infraštruktúra

Obec je napojená na železničný systém č. 112 – Zohor-Rohožník-Plavecký Mikuláš (ktorá prechádza v západnej časti katastra, mimo zastavané územie obce), avšak z finančných dôvodov bola na tejto trati v roku 2003 osobná železničná doprava zrušená.

### Nemotorová doprava

V obci je absencia infraštruktúry pre peších. Chodníky sú vybudované v dĺžke 384 m popri Obecnom úrade. V obci je vysoký pohyb chodcov a z hľadiska zvýšenia bezpečnosti a kvality života je v strednodobom horizonte prioritou vybudovanie chodníkov pozdĺž štátnej cesty II/501 a II/503.

Konfigurácia terénu, rozmiestnenie funkcií bývania, vybavenosti, práce a rekreácie v sídle dávajú predpoklady k významnejšiemu postaveniu bicyklovej dopravy ako jedného zo základných vnútrošídlných dopravných systémov a ekologicky najefektívnejšieho druhu dopravy. Smerovanie lokálnych cyklistických trás je orientované na vzťahy na centrálnu časť obce.

Letisko s verejnou prepravou osôb a nákladov sa nachádza cca. v 40 km vzdialenosti v Bratislave.

## ***Hospodársko-ekonomický potenciál obce***

Ekonomický potenciál obce i jej mikropriestoru (obvod/okres Malacky) je vyšší ako priemer Slovenska. Širší priestor obce – obvod/okres Malacky – patrí do kategórie priemyselno-poľnohospodárskych regiónov SR. Z pohľadu makroekonomickej štruktúry rozhodujúce postavenie majú pôdohospodárstvo, chemický, strojársky a elektrotechnický priemysel.

Hospodársko-ekonomický potenciál sa často spája aj s pojmom konkurencieschopnosť a tiež sa na ňom podieľa rozsah, intenzita a štruktúra ekonomických aktivít. V obci pôsobí 28 ekonomických subjektov so sídlom aj prevádzkou v Perneku a 5 subjektov so sídlom mimo obce, ale miesto podnikania je v Perneku. Zväčša ide o fyzické

osoby so živnostenským oprávnením alebo spoločnosti s ručením obmedzeným, jedna akciová spoločnosť (Slovenská pošta), a jedno družstvo COOP Jednota Senica.

Rozhodujúca väčšina podnikateľov vyvíja svoju činnosť v službách. Z pohľadu zamestnanosti efektívna by bola podpora aktivít vykonávaných fyzickými osobami v rámci živnostenského podnikania. Zo štatistických údajov vyberáme nasledovné ukazovatele o podnikaní v obci Pernek:

Tab. 37: Vývoj počtu právnických osôb v obci v období 2004-2014

2004	2005	2006	2007	2008	2009	2010	2011	2012	2013	2014
8	8	10	10	16	14	13	16	18	18	22

Zdroj: Štatistický úrad SR, 2015

Tab. 48: Vývoj počtu fyzických osôb – podnikateľov v obci v období 2004-2014

2004	2005	2006	2007	2008	2009	2010	2011	2012	2013	2014
50	49	63	77	82	86	79	84	78	87	86

Zdroj: Štatistický úrad SR, 2015

Tab. 39: Vývoj počtu fyzických osôb – živnostníkov v obci v období 2004-2014

2004	2005	2006	2007	2008	2009	2010	2011	2012	2013	2014
48	47	58	71	77	82	75	79	73	82	81

Zdroj: Štatistický úrad SR, 2015

Tab. 40: Vývoj počtu fyzických osôb – samostatne hospodáriacich roľníkov v obci v období 2004-2014

2004	2005	2006	2007	2008	2009	2010	2011	2012	2013	2014
2	2	2	2	2	2	2	2	2	2	2

Zdroj: Štatistický úrad SR, 2015

Tab. 41: Vývoj počtu fyzických osôb – slobodné povolania v období 2004-2014

2004	2005	2006	2007	2008	2009	2010	2011	2012	2013	2014
0	0	3	4	3	2	2	3	3	3	3

Zdroj: Štatistický úrad SR, 2015

### Zásobovanie pitnou a úžitkovou vodou

V súčasnosti je v obci plne vybudovaná vodovodná sieť. Obecný vodovod sa začal budovať roku 2001, kedy sa za dotáciu vybuďovala časť privádzacieho vodovodného potrubia z obce Jablonové v súbehu so štátnou cestou. V júni 2008 boli napojení prví odberatelia 6-bytového domu a následne ZŠ a MŠ. Postupne sa až do roku 2013 dobudovávali jednotlivé vetvy rozvodnej siete a boli vykonané dokončovacie práce s celkovou kolaudáciou. Vybudovaný vodovod je rozdelený na:

- privádzacie vodovodné potrubie priemeru DN 150, dĺžky 3 200 m, na úseku sú vybudované 3 x prechody ponad vodné toky (potoky),
- rozvod vody v obci priemeru DN 100, dĺžka 9 305,5 m. Na tomto rozvode vody sa pri výstavbe museli budovať prechody ponad vodné toky 7 x, izolované proti zamŕzaniu.

### Kanalizácia a čistenie odpadových vôd

Kanalizačná sieť v obci Pernek nie je vybudovaná a splaškové vody sú odvádzané do vlastných žump obyvateľov, resp. využívajú trativody. Obec taktiež nedisponuje čistiarnou odpadových vôd, ktorú však bude potrebné v strednodobom horizonte a v záujme ďalšieho rozvoja obce spolu s kanalizačnou sieťou plne vybudovať. Pre výhľadový počet pripojených obyvateľov bude potrebné navrhnuť kapacitu ČOV na 2600 obyvateľov (1500 trvale bývajúcich +1100 prechodne ubytovaných v obci). Kanalizačná sieť by sa mala budovať v spolupráci so susednou obcou Jablonové

### Odpadové hospodárstvo

Vývoz komunálneho odpadu v obci zabezpečuje spoločnosť A.S.A. s.r.o, Zohor dva krát mesačne každý druhý utorok a Separovaný zber odpadu formou zberu plastových fliaš sa vykonáva posledný piatok v mesiaci alebo podľa kalendára vývozu. Na separáciu skla sú v obci umiestnené kontajnery pri potravinách a zber papiera organizuje ZŠ prostredníctvom rozhlasu. Nadrozmerný odpad sa zbiera 2x ročne a spolu s elektroodpadom jeho odvoz zabezpečuje spoločnosť A.S.A. a.s., Zohor. Obec sa pokúšala o vybudovanie zberného dvora pre zlepšenie systému zberu separovaného odpadu v obci, no nedisponovala vhodným pozemkom. Do budúcnosti patrí vybudovanie zberného dvora k rozvojovým zámerom obce. Predmetom konfliktu medzi obcou a chatármi je neochota platiť za vývoz odpadu, keďže táto povinnosť im zo zákona mimo miesta trvalého bydliska nevyplýva

### Zásobovanie elektrickou energiou, verejné osvetlenie

Obec je zásobovaná elektrickou energiou na dobrej úrovni, výkon transformátorov vyhovuje súčasným požiadavkám obce.

Verejné osvetlenie je riešené inštalovaním výbojkových svietidiel na jestvujúcich elektrických betónových stĺpoch pri cestách II. triedy, pričom staré 70 W svietidlá boli vymenené za úspornejšie 35 W. V súbehu so štátnymi cestami II. triedy sú osadené 100 W svietidlá. Jeden z prioritných rozvojových zámerov pre najbližšie obdobie je kompletná rekonštrukcia verejného osvetlenia na úsporné LED svietidlá na všetkých stĺpoch verejného osvetlenia v obci. V prípade potreby sa o technickú infraštruktúru stará spoločnosť ELVIP s.r.o., Malacky. Dodávky elektrickej energie zabezpečuje ZSE Energia a.s. Do budúcnosti má veľký rozvojový potenciál využívať alternatívne zdroje energie, pričom obec Pernek disponuje dobrými podmienkami pre vybudovanie solárnych panelov.

### Zásobovanie plynom

Obec je plynofikovaná. Zemný plyn je v prevažnej miere využívaný na vykurovanie, prípravu teplej vody a varenie.

V prípade výstavby nových rodinných domov, objektov občianskej vybavenosti je možnosť predĺženia plynových rozvodov k týmto objektom. Dodávky plynu zabezpečuje spoločnosť SPP a.s.

## Telekomunikácie

Rozvoj telekomunikácií výrazne predstihuje rozvoj ostatných odvetví technickej infraštruktúry prestavbou a rekonštrukciou pevnej telefónnej siete a ústrední, rozvojom mobilných telefónnych systémov a internetovej siete.

Telekomunikačná sieť v obci Pernek je realizovaná z ATÚ kombinovaným systémom. Hlavné telefónne rozvody sú realizované zemnými úložnými káblami typu TCEPKPFLE a rozvody k jednotlivým účastníkom telekomunikačnej siete sú realizované z telefónnych stĺpov závesnými káblami typu TCEKES. Obec má dobré GSM pokrytie od všetkých mobilných operátorov a je dostupný širokopásmový internet. V telekomunikačnej sieti obce má významné postavenie miestny rozhlas.

## *Pôdohospodárstvo*

Poľnohospodárstvo je rozšírenou aktivitou v záujmovom území. Celková výmera poľnohospodárskeho pôdneho fondu v obci je 1158,5 ha, čo predstavuje 42,3% z jej celkovej výmery. Intenzita rastlinnej výroby (stupeň zornenia) je pomerne vysoká (77,6 %) v porovnaní so SR (58,9 %). V súčasnosti hospodárenie v katastri obce prevádzkuje Pernecká agrárna spoločnosť s.r.o. ako dcérska spoločnosť významnej poľnohospodárskej firmy Agropartner s.r.o. Rastlinná výroba je zameraná najmä na pestovanie obilnín, technických plodín a krmovín. Živočíšna výroba momentálne absentuje.

Tab. 42: Štruktúra využitia poľnohosp. pôdy v obci Pernek ( v m<sup>2</sup>)

Obec Pernek	Celková výmera poľnohosp. pôda	Orná pôda	Chmelnice	Vinice	Záhrady	Ovocné sady	Trvalé trávne porast
27 358 048	11 585 123	8 996 300	0	4 106	324 140	0	2 260 577
x	100,00 %	77,65 %	0,00 %	0,04 %	2,80 %	0 %	19,51 %

Poznámka: Údaje k 31.12.2014  
Zdroj: Štatistický úrad SR, 2015

Záujmový región patrí do stredne produkčnej poľnohospodárskej oblasti Slovenska. Poľnohospodársku krajinu možno zaradiť sčasti do ražno-jačmennej krmovinárskej oblasti a sčasti do repársko-pšeničnej.

Stredisko rastlinnej výroby je súčasťou hospodárskeho dvora, ktorý využíva Agropartner s.r.o. Plavecké Podhradie, sesterská firma Pernecká agrárna spoločnosť s.r.o.

Živočíšna výroba je druhou základnou časťou poľnohospodárskej výroby, ktorej prvoradou úlohou je produkcia živočíšnych výrobkov pre spotrebu obyvateľstva, ako aj poskytovanie ďalších surovín pre priemyselnú výrobu. Objekty živočíšnej výroby sú prevažne prázdne, nevyužitú. Hospodársky dvor je využívaný veľmi extenzívne a vyžaduje rozsiahle úpravy.

Všetky opatrenia v rastlinnej a živočíšnej výrobe sa musia smerovať k tomu, aby sa dosiahla primeraná rentabilita výroby, za dodržania pravidiel ochrany vôd, pôdy a ovzdušia.

Z ekologického hľadiska sa obmedzilo používanie anorganických hnojív a chemických prípravkov na ochranu rastlín. V rastlinnej výrobe sa udržiava ekologická stabilita poľnohospodárskej krajiny.

Obec poskytuje výborné možnosti pre poľovníkov prakticky na celom svojom území, kde vďaka ochrane a cieľavedomej starostlivosti žije široká škála poľovnej zveri (srnec, zajac, bažant).

V strednodobom horizonte by bolo potrebné zvýšiť konkurencieschopnosť miestneho pôdohospodárstva zvýraznením jeho multifunkčného charakteru a investíciami do inovácie agrosektora.

Mimoriadne dôležitou súčasťou pre toto územie sú lesy, ktoré zaberajú 1404,1 ha, čo predstavuje 51,3 % z celkovej rozlohy obce (výmera v roku 2015). V Perneku má poľovníctvo dlhoročnú tradíciu a aj v súčasnosti je poľovnícke združenie Podhorák Kuchyňa – Pernek stále činné. Ich hlavnou činnosťou je celoročná starostlivosť o poľovný revír.

Rybníky v Perneku s rozlohou 13 ha poskytujú vhodné podmienky pre rybné hospodárstvo. Je tu regulovaný chov a lov rýb.

### *Priemysel*

Priemyselná činnosť obce je slabá. Sekundárny sektor zastupujú predovšetkým odvetvia nadväzujúce na miestne suroviny a na tradíciu remeselnej výroby (napr. stolárstvo). V súčasnosti tu sídli firma HURBAN - Stavebný team, s.r.o., zaoberajúca sa výstavbou obytných a neobytných budov. Firma MIOSTEEL, s.r.o. pracuje v oblasti hutníctva a špecializuje sa na výrobu oceľových plechov. V Perneku sa nachádza jej sídlo, prevádzka je zriadená v Malackách.

Jedným zo základných cieľov obce je aj vytvorenie podmienok pre rozvoj priemyselnej výroby, a tak tvorbu nových pracovných príležitostí a rozvoj zamestnanosti na území obce, predovšetkým pre miestne pracovné sily. V Územnom pláne obce Pernek je navrhnuté riešiť v severnej polohe extravilánu obce nový priemyselný areál pre špecifický priemyselný, resp. logisticko-skladový program.

### *Trhové služby, maloobchod*

Trhové služby, ktoré sa v obci nachádzajú sú z hľadiska odvetvovej diverzifikácie a poskytovanej kvality značne obmedzené. Prevádzky sú často zriadené v priestoroch rodinných domov (prípadne vo vyčlenených priestoroch pre tento účel). Nachádzajú sa tu 2 maloobchodné predajne potravín, kaderníctvo s kozmetickými službami, 3 pohostinstvá a reštaurácia.

V katastrálnom území obce sa nachádza viac ubytovacích zariadení, pričom len 1 je v samotnej obci, ostatné sa sú v samostatných rekreačných lokalitách v katastri obce – Pezinská Baba a Podbabská dolina.



Komplexné poštové služby pre obec sú zabezpečované na poštovom úrade. V riešenom území sa nevyskytujú zariadenia peňažných služieb (okrem Poštovej banky a.s. na miestnom poštovom úrade).

Ďalej služby ako elektroinštalácia, čistenie a deratizácia, poradenstvo v oblasti podnikania a riadenia, finančné poradenstvo, maliarske a natieračské práce, atď.

Neodmysliteľnou inštitúciou obce je Farský úrad, ktorý má od roku 2006 svojho samostatného správcu. Okrem zveľaďovania duchovných hodnôt je jednou zo základných úloh správcu farnosti rekonštrukcia kostola. Farský kostol Svätého Ducha sa nachádza v blízkosti budovy základnej školy. Táto rokmi zanedbávaná sakrálna stavba potrebuje kompletnú rekonštrukciu: budovy, elektriny, organu, zvonov, oltára. Obyvateľom je k dispozícii v pondelok, stredu, piatok a v nedeľu.

V súčasnosti zariadenia služieb pre obyvateľstvo – služby osobné a pre domácnosť nie sú v obci zabezpečené na úrovni základného štandardu. Zariadenia verejného stravovania v obci tvorí len jedno prevádzkové zariadenie, čo je nedostatočné pre obec s rekreačnou funkciou v tak exponovanej polohe dopravného tranzitu a rekreačných aktivít regiónu.

### *Cestovný ruch*

Obec Pernek má vďaka svojej polohe v rámci horského prostredia Malých Karpát a blízkosti Bratislavy veľmi dobré predpoklady pre rozvoj cestovného ruchu. Avšak tento potenciál nie je dostatočne využitý.

Stravovacie služby tu poskytuje reštaurácia Pernecký mlyn a pohostinstvo U papagája a Vináreň Silvia.

V cestovnom ruchu a turizme sú obec Pernek a jej kataster reálny potenciál pre rozvoj:

- pobytu na horách,
- rekreačného turizmu a športu,

poznávacieho turizmu s ľudovou architektúrou

Pre potreby ubytovania priamo v zástavbe obce slúži:

- Motel pod Heštúnom (kapacita nezistená)
- súbor záhradných rekreačných chát v okrajových južných častiach zástavby obce (15 chát)
- súbor objektov pôvodného domového fondu využívaná na chalupársku rekreáciu s prevažne víkendovým využívaním vo forme druhých bytov.

Súčasnú vybavenosť a služby pre rekreáciu v neurbanizovaných častiach katastra obce tvorí:

- chatová osada v lokalite Podbabská dolina (37 chát)
- rekreačno-športová lokalita Baba na hrebeni Malých Karpát s vybavením lyžiarskeho strediska (rozloženie vybavenia je aj na katastrálnom území mesta Pezinok). Na území obce Pernek sa nachádza časť objektu parkoviska, chata Haffner s kapacitou 52 lôžok, chata Korenný vrch (cca 15 lôžok) a 2 chaty, kde vlastníci a kapacity sú nezistené.

Pernek spadá do oblasti cestovného ruchu Záhorský región s regionálnym významom (a v dlhodobom horizonte s nadregionálnym významom). Prevláda tu domáci turizmus s jednoduchou návštevnosťou. Z hľadiska formy turizmu v obci rozoznávame:

- zimný pobytový v horách – zjazdové lyžovanie; bežecké lyžovanie
- letný pobytový v horách – pešia turistika; cykloturistika
- poznávací - pôvodná dobová zástavba (zachované súbory pôvodných ľudových domov, ich ťažisko je v uličnej zástavbe na hlavnej ulici); pamätníky
- náboženský - Rímskokatolícky barokový kostol Svätého Ducha z roku 1672; kamenná Kalvária z r. 1803 a obnovená v r.1883; malé sakrálne pamiatky
- chalupárstvo - rekreačné zázemie Bratislavy s množstvom chát a chalúp

Turisticky atraktívne lokality v prostredí CHKO Malé Karpaty sú chatová oblasť Podbabská dolina a lyžiarske stredisko Pezinská Baba. Na tomto území vedie katastrálna hranica medzi Pernekom a Pezinkom. Prevažná väčšina areálu lyžiarskeho strediska a teda aj tri zjazdové trate v dĺžke 500 m, 700 m a 1000 m spadajú pod mesto Pezinok. Avšak vrch tisícimetrovej trate patrí aj do k. ú. obce Pernek. Priemerná dĺžka lyžiarskej sezóny je 70 dní, k dispozícii je 5 lyžiarskych vlekov, svahy sú mechanicky zasnežované s večerným osvetlením. Sú tu viaceré možnosti ubytovania, stravovania, skiservis a parkovisko.

Súčasťou je aj prevádzkovaný športový areál pre Bežecké lyžovanie. Začína sa tu diaľková trasa Pezinská Baba – Bratislava a sú tu strojovo upravované bežkárске okruhy 2 – 3 – 5 km pre klasický ako aj voľný štýl.

V atraktívnom horskom prostredí si prídu na svoje aj cyklisti. Medzi sídlami regiónu sú cyklistické trasy vedené po štátnych cestách II. triedy a značené podľa regionálnej koncepcie cyklistických združení: žltá trasa – Vysoká (20 km) – Lozorno (8 km) – Pernek – Malacky, a modrá trasa – Malacky – Pernek – Kuchyňa (6,5) – Plavecký Mikuláš (25 km). Potenciál rozvoja obce v turizme je aj v rozvoji cyklotrás.

Okolie obce je dobre známe aj ako bohatá hubárska lokalita.

Vzhľadom na uvedené, Pernek má výborné predpoklady pre turistický a rekreačný cestovný ruch. Existujú tu však isté nedostatky v oblasti turistickej infraštruktúry a v blízkej budúcnosti bude potrebné pre rozvoj cestovného ruchu v obci:

- rozvíjať a skvalitniť služby cestovného ruchu (obec už v súčasnosti je nástupným turistickým centrom do Malých Karpát),
- rozvíjať kvalitnú propagáciu a marketingové aktivity produktov a tak zabezpečiť efektívne využitie už existujúcich, ako aj plánovaných služieb cestovného ruchu.

V obci turisticky najhodnotnejšími lokalitami sú:

- rímskokatolícky kostol Svätého Ducha z roku 1672 - pôvodný kostol a fara obce pochádza z r.1397; ďalšie písomné zmienky o kostole sú z roku r 1561; kostol sv. Ducha bol prestavaný v rokoch 1672-75, katolícky barokový s klasicistickou úpravou fasád; veža kostola bola predstavaná v r.1689; kostol je jednolodňový s polygonálne uzavretým presbytériom a s valenou klenbou s lunetami a hrebienkom;
- Kalvária – kamenná z r. 1803, obnovená r.1883;

- Lokalita Podbabská dolina (súčasný počet lôžok - 32 chát x cca 4 lôžka = cca 128 lôžok);
- Lokalita Baba – významné stredisko zimných športov v aglomerácii mesta Bratislava; dopravne je dostupné osobným autom po štátnej ceste č. 503, prípadne autobusovou dopravou; priemerná dĺžka lyžiarskej sezóny je 90 dní; pre záujemcov o zjazdové lyžovanie je k dispozícii 5 lyžiarskych vlekov; lyžiarske svahy so stredne strmým skonom sú mechanicky zasnežované s večerným osvetlením; k dispozícii sú viaceré možnosti ubytovania, stravovania, skiservis, parkovisko;
- pôvodná dobová zástavba (v zástavbe obce sa zachovali súbory pôvodných ľudových domov, ich ťažisko je v uličnej zástavbe na hlavnej ulici);
- pamätníky, malé sakrálne pamiatky;
- CHKO Malé Karpaty, Národná prírodná rezervácia Roštún a ostatné chránené územia v k.ú. obce.

V riešenom území sú dobré podmienky pre pešiu turistiku. Priamo z obce je možné podniknúť výlety po modrej a po žltej značke.

- Modrá značka začína na železničnej zastávke, prechádza okolo bývalej chemickej továrne na spracovanie antimónovej rudy a po štátnej ceste vedie cez obec až do Podbabskej doliny. Podbabskou dolinou pokračuje do sedla Baba a ďalej do obce Limbach. Zaujímavosťou je letné kúpalisko nachádzajúce sa v Podbabskej doline. Bolo napájané z miestneho potoka, vďaka čomu bolo vhodné skôr pre otužilcov.
- Žltá značka začína na križovatke ciest do Pezinka a do Kuchyne, vedie cez sedlo Javorina nad mesto Modra. Zaujímavosťou je, že sčasti vedie po trase úzkokoľajnej železnice, ktorá začiatkom 20. storočia slúžila na zvoz rudy z baní k železnici.
- Taktiež je tu napojenie na chodník po hrebeni Malých Karpát – tzv. Štefánikova magistrála.
- značená cyklotrasa č.28 - popod Malé Karpaty, ktorá je vedená cez obec po ceste II/501.

Obec je napojená na sieť značkovaných turistických chodníkov regiónu trasami:

- železničná zastávka Pernek – obec – Podbabská dolina – Baba – Pezinok,
- po hrebeni Malých Karpát Bratislava – Baba – Zochová chata.

Súčasný pohyb cyklistov medzi sídlami regiónu je len po cestách II. triedy, cyklistické trasy sú značené podľa regionálnej koncepcie cyklistických združení:

- žltá trasa – Vysoká (20 km) – Lozorno (8 km) – Pernek – Malacky,
- modrá trasa – Malacky – Pernek – Kuchyňa (6,5) – Plavecký Mikuláš (25 km).

V rámci sídelnej aglomerácie Bratislavy navrhnuté je rozvíjať obec s funkciou rekreačného vidieckeho sídla s ponukou atraktívneho vybavenia turizmu, rekreácie a športu pre hostí.

### Cestovný ruch v mikropriestore obce Pernek sú turistické ciele:

- mesto Malacky – mesto je významným hospodárskym, administratívnym a kultúrnym strediskom Záhoria,
- obec Plavecký Peter – obec reprezentuje ojedinelo zachovalý komplex typických západoslovenských ľudových stavieb; obec je dokumentom stavebného vývoja slovenských dedín, ktorú formovali nielen prírodné podmienky, ale i hospodárske a právne pomery minulosti; kompozícia starého vidieckeho sídla je dokladom spôsobu života našich predkov, ich tvorivého nadania a schopnosti; zachovaná urbanistická štruktúra a architektonický výraz súboru je súčasťou národného kultúrneho dedičstva; v záujme trvalého zachovania týchto hodnôt vyhlásila vláda SR v r. 1990 pamiatkovú rezerváciu v obci Plavecký Peter; predmetom ochrany a pamiatkovej starostlivosti je historický sídelný útvar ako celok – historický pôdorys, hmotová a priestorová štruktúra zástavby, pamiatky ľudovej architektúry (stavby obytné i hospodárske) v starom jadre obce i prestavané objekty ľudovej architektúry, ktoré vytvárajú spolu s kostolom a prístennými sakrálnymi plastikami historické prostredie,
- mesto Senica – mesto je významným regionálnym kultúrnym centrom; v meste sa nachádza Záhorská galéria s celoregionálnou pôsobnosťou,
- mesto Skalica – malebné mestečko na hraniciach s Českou republikou, centrum mesta je pamiatkovou zónou,
- mesto Šaštín-Stráže – bazilika Panny Márie Sedembolestnej, hlavnej patrónky Slovenska – pútnické miesto,
- zrúcaniny Plaveckého hradu – zrúcanina Plaveckého hradu sa nachádza na západnom úpätí Malých Karpát nad obcou Plavecké Podhradie; prvá zmienka o hrade je z roku 1274, bol postavený ako kráľovský strážny hrad; bol viackrát prestavaný a nesie stopy gotiky a renesancie; v roku 1707 hrad počas troch dní ostreľovalo cisárske vojsko v boji proti kuruckým povstalcem, čím zničilo jeho 450-ročnú slávu,
- vodná nádrž Buková – vodná nádrž sa rozprestiera na potoku Hrudky; nachádza sa v Bukovskej kotline neďaleko od obce Buková v strednej časti Malých Karpát; slúži na zavlažovanie dedín Plavecký Peter, Plavecký Mikuláš a iných; okrem toho poskytuje dobré možnosti pre rybolov; v letnej sezóne je miestom oddychu, prechádzok, kúpania a vodných športov; v blízkosti je množstvo súkromných chatiek,
- zrúcaniny hradu Ostrý Kameň – pohraničný hrad na ochranu Českej cesty postavený v 13. storočí; za Rákócziho povstania bol hrad poškodený a postupne sa premenil na ruiny,
- mohyla generála M.R. Štefánika – mohyla sa nachádza na vrchu Bradlo, nad cestou medzi mestom Brezová pod Bradlom a Košariskami, pamätná izba v obci Košariská,
- kúpele Smrdáky – liečebné kúpele s celoštátnym významom na liečbu psoriázy a ekzémov, lokálnych dermatitíd, akné a artritickéj psoriázy,

- zrúcaniny hradu Branč – zrúcaniny hradu Branč sa nachádzajú v Myjavskej pahorkatine na kopci vo výške 475 metrov nad morom, priamo nad Podzámkom, ktorý je miestnou časťou obce Podbranč; hrad vznikol v 13. storočí a slúžil ako pohraničný hrad strážiaci cesty cez Karpaty na Moravu; v období rokov 1674 až 1675 v ňom väznili protestantských kňazov odsúdených na galeje; hrad vyhorel na konci 17. storočia a potom postupne spustol,
- Zrúcaniny hradu Kolrátko,
- Malokarpatská vínna cesta,
- Vínna cesta Záhorie,
- Smolenický zámok.

V centre obce je navrhnuté vybavenie pre turistov s cyklistov:

- TIK – Turistická informačná kancelária,
- cyklocentrum s predajom, požičovňou a servisom cyklistických potrieb.

V strednodobom horizonte je potrebné realizovať rekonštrukciu miestnych architektonických, kultúrnych a technických pamiatok, čo by mala prispieť k zlepšeniu atraktivity obce i jej regiónu, k zvýšeniu zamestnanosti, kvality poskytovaných služieb, k zvýšeniu návštevnosti, k predĺženiu doby pobytu, k zvýšeniu kvality života v regióne.

### ***Občianska vybavenosť obce***

Občiansku vybavenosť v obci charakterizujú zariadenia v oblasti administratívy, kultúry, športové a sociálne zariadenia. Vybavenosť obce službami je rozmanitá a ich účel závisí od ľudských zdrojov, tradícií, podmienok a špecifických daností okolitého mikropriestoru.

Občiansku vybavenosť charakterizujú zariadenia v oblasti administratívy, školstva, zdravotníctva, kultúry, športové a sociálne zariadenia. Vybavenosť obce službami je rozmanitá a ich účel závisí od ľudských zdrojov, tradícií, podmienok a špecifických daností okolitého mikropriestoru.

Obec Pernek sa má rozvíjať ako centrum osídlenia lokálneho významu, pričom je potrebné podporovať rozvoj zariadení primeraných jeho funkcii v rámci sídelného systému, aj pre zabezpečenie požiadaviek obyvateľov bezprostredného zázemia obce. Občianska vybavenosť je v obci územne rozložená v zariadeniach:

- v rámci centrálnej časti obce, kde sú zariadenia základnej školy, materskej školy, pošty, obchodného vybavenia, pohostinstva, kostola s funkčnou farou, cintorína, hasičskej zbrojnice, obecného úradu s miestnou knižnicou a ambulanciou praktického lekára,
- v rámci uličnej zástavby obce formou samostatných prevádzok obchodov, služieb,
- v rámci športového areálu, ktorý je v západnej polohe okraja zástavby obce.

Ako doplnujúce a vyššie centrá pre obec Pernek pôsobia:

- okresné sídlo Malacky, ktoré je administratívnym centrom so zariadeniami verejnej administratívy a správy, ale aj špecializovaných zdravotníckych služieb a nemocnice, obchodno-obslužnej vybavenosti a zároveň ťažiskom dochádzky do stredných škôl,
- Bratislava, ako aglomeračné spádové centrum práce, dochádzky do stredného školstva a vysokého školstva, centrum kultúrnych inštitúcií regionálneho až celoslovenského významu, ako aj špecializovanej vybavenosti obchodu, služieb, špecializovaných zariadení zdravotníctva, športu a širokej škály inštitúcií.

### *Administratíva*

V zmysle zákona o obecnom zriadení obec má dva orgány: obecné zastupiteľstvo a starosta obce. Každý z orgánov obce má svoje samostatné postavenie dané ústavou a zákonmi a nie sú vo vzťahu vzájomnej podriadenosti či nadriadenosti. Obyvatelia obce nepriamo, prostredníctvom týchto dvoch orgánov vykonávajú samosprávu obce. Ďalšie orgány, ako je napr. obecný úrad, komisie a pod. sú len odvodenými orgánmi obecného zastupiteľstva. Obecný úrad, ktorý je výkonným orgánom obecného zastupiteľstva a starostu, zabezpečuje organizačné a administratívne veci obecného zastupiteľstva a starostu, ako aj orgánov zriadených obecným zastupiteľstvom. Stavebné povolenia pre obec sa vydávajú na Spoločnom stavebnom úrade v meste Malacky. Školský úrad pre riešené územie je tiež spoločný a nachádza sa v meste Malacky.

Pre skvalitňovanie riadenia lokálneho rozvoja bola realizovaná rekonštrukcia budovy obecného úradu v roku 2014.

Tab. 43: Spádovosť obce

<b>Ukazovateľ</b>	<b>Hodnota</b>
Sídlo matričného úradu	Pernek
Sídlo pracoviska daňového úradu	Malacky
Sídlo pracoviska Obvodného oddelenia policajného zboru	Rohožník
Sídlo Okresného súdu	Malacky
Sídlo Okresného riaditeľstva Hasičského a záchranného zboru	Malacky
Sídlo pracoviska okresného úradu	Malacky
Sídlo Územnej vojenskej správy	Bratislava - Staré Mesto
Sídlo územného Úradu práce, sociálnych vecí a rodiny	Malacky
Sídlo Okresného úradu životného prostredia	Malacky

Prameň: Obecný úrad

### *Školstvo*

V obci Pernek sa nachádza základná škola pre 1. – 4. ročník s materskou školou s právnou subjektivitou. Základná škola je tvorená 4 organizačnými jednotkami: Základná škola pre 1. – 4. ročník (ZŠ), Školský klub detí (ŠKD), Materská škola (MŠ), Školská jedáleň (ŠJ). Zariadenie má 9 zamestnancov. Základná škola je situovaná na 1.poschodí

budovy školy v strede obce pri štátnej ceste II/503. Je málotriedna a výučba prebieha v dvoch triedach so spojenými ročníkmi. K 1.4.2015 navštevovalo ZŠ 23 a MŠ 24 žiakov. Jednotriedna materská škola sídli v prízemí budovy.

Hoci budova školy, ako aj celý areál, prešli v nedávnom období, v rokoch 2005 – 2006, rekonštrukciou, čím sa vytvorili podmienky na skvalitnenie výchovno – vzdelávacieho procesu a MŠ bola do týchto priestorov presťahovaná v septembri 2005 zo starého pôsobiska, pričom išlo o ekonomickejšie riešenie ( výrazne sa znížili prevádzkové náklady), súčasné riešenie MŠ v budove ZŠ nie je v dôsledku pribúdania detskej zložky obyvateľstva kapacitne vyhovujúce a perspektívne a MŠ by potrebovala rozšírenie o nové miesta. Prevádzkový stav Základnej školy si bude vyžadovať prestavbu a dostavbu objektu školy na základe Územného plánu:

- viactriednosť školy pre zlepšenie kvality výuky
- priestory pre kabinety
- stavebno-technickú rekonštrukciu hlavnej budovy
- vybavenie ŠK a vybavenie pre mimoškolské aktivity
- zväčšenie telocvične a vybudovanie viacúčelového ihriska

Športové vybavenie mimo výukového procesu by malo slúžiť pre šport všetkých obyvateľov aj návštevníkov Perneka

Tab. 44: Vývoj počtu detí a žiakov v materskej škole a základnej škole v období 2008-2015

Školský rok	Názov a adresa MŠ	Názov a adresa ZŠ
2008/2009	22	24
2009/2010	24	23
2010/2011	19	28
2011/2012	24	28
2012/2013	24	26
2013/2014	21	28
2014/2015	24	23

Zdroj: Obecný úrad, 2015

### **Zdravotníctvo, sociálne služby**

V súčasnosti je pre obyvateľov obce poskytovaná základná primárna zdravotnícka starostlivosť v ambulancii praktického lekára (ambulancia všeobecného obvodného lekára pre dospelých, 1 x týždenne), ktorá je situovaná v objekte Obecného úradu. Iné zdravotnícke vybavenie v obci nie je. Komplexnejšie zdravotnícke služby a nemocničné ošetrenia sú zabezpečované v meste Malacky. Zdravotnú starostlivosť pre obyvateľov zabezpečuje zdravotnícke zariadenie v susednej obci Kuchyňa, kde majú občania možnosť využiť služby praktického lekára pre dospelých a deti a stomatóloga. Zdravotné stredisko s odbornými ambulanciami sa nachádza v meste Malacky. Najbližšie lekárne sú pre obyvateľov k dispozícii v obciach Kuchyňa a Lozorno.

V obci funguje základná organizácia Slovenského červeného kríža. Súčasná sociálna starostlivosť v obci je zabezpečovaná opatrovateľskou službou jednej súkromnej firmy. V obci nie je v prevádzke klub dôchodcov, ani stravovanie dôchodcov ani žiadne iné sociálne zariadenie.

Vzhľadom na postupné starnutie obyvateľov obce i jej mikroregiónu vzniká potreba po zariadení pre oblasť sociálnej starostlivosti typu domov sociálnych služieb pre dôchodcov (penzión pre dôchodcov - domov s opatrovateľskou službou a rehabilitačnými službami).

### *Sociálne služby*

V súčasnosti obec neposkytuje žiadne sociálne služby, ani nedisponuje žiadnym zariadením poskytujúcim sociálne služby svojim obyvateľom. Sociálnu starostlivosť vykonávajú rodinní príslušníci odkázaných na túto pomoc. Vzhľadom na zvyšujúci sa počet obyvateľov v poproduktívnom veku a zvýšenie kvality života týchto obyvateľov sa v strednodobom horizonte predpokladá rozvinúť poskytovanie sociálnych služieb v obci.

### *Kultúra, šport a ostatné služby*

Kultúra je nielen ozdobou našej spoločnosti, ale je nezastupiteľnou sférou spoločenského života v dnešnej dobe. Pôsobí na myslenie a duchovne obohacuje celkový život človeka.

Obec má v súčasnosti pre kultúrne a osvetové aktivity len obmedzené vybavenie. Vybavenosť účelových objektov pre kultúrno-spoločenské aktivity obyvateľov obce tvoria zariadenia :

- zrekonštruovaný kultúrny dom,
- miestna knižnica,
- rímskokatolícky kostol,
- motel, kde sa konajú aj obecné spoločensko-kultúrne podujatia.

Tab. 45: Tradičnými kultúrno-spoločenskými podujatiami obce sú:

Mesiac	A k t i v i t a
Január	školský ples
Máj	stavenie máje, deň matiek
Jún	futbalový turnaj o pohár starostu
November	martinská hodová zábava
December	Mikuláš, posedenie pod jedličkou, posedenie s dôchodcami

Prameň: Obecný úrad, 2010

Rozvoj miestnej kultúrnej činnosti, organizovanie umeleckej činnosti, kultúrnych podujatí, záujmových činností a súťaží, výstav, divadelných predstavení a koncertov zabezpečuje predovšetkým kultúrny dom (s kapacitou 120 sedadiel).

Internetová stránka obce zabezpečujúca rozsiahle informácie o obci je [www.pernek.sk](http://www.pernek.sk).

V obci Pernek je lokalizované futbalové ihrisko o rozmeroch 100 m x 56 m, telocvična, asfaltové ihrisko, vhodným napr. na tenis, volejbal a iné športy.



Záujmovými združeniami v obci sú: e futbalové družstvo TJ Slovan Pernek – Bratislava-vidiek, dobrovoľný hasičský zbor, hudobníci, poľovníci... Medzi športové voľno časové aktivity v obci a okolí patrí: turistika, cyklistika, hubárstvo, poľovníctvo, rybárstvo, jazda na koni a i.

V strednodobom horizonte je potrebné zlepšiť občiansku vybavenosť obce výstavbou nového viacúčelového ihriska. Územný plán obce navrhuje aj vybudovanie jazdeckého areálu vzhľadom na prítomnosť sídla hipoškôlky a slovenskej hipoterapeutickej spoločnosti v obci.

Na kultúrny rozvoj obyvateľov slúži Kultúrny dom, ktorú obec zrekonštruovala v 2005 a 2006 roku. Využíva sa na organizovanie pravidelných podujatí obecným úradom, záujmových združení, ale aj na účely prenájmu súkromných podujatí. Obecná knižnica, ktorá je situovaná v budove Obecného úradu

Mimovládne organizácie (občianske združenia a ďalšie právne formy neziskových združení) sú dôležitou súčasťou občianskej spoločnosti, so svojimi činnosťami prispievajú k výraznému zlepšeniu kvality života. V riešenom území z mimovládnych organizácií zastúpenie majú len občianske združenia (podmienky ich vzniku a ich právne postavenie upravuje zákon č. 83/1990 Zb. o združovaní občanov, v znení neskorších predpisov).

Nachádza sa tu 9 mimovládnych organizácií, ktoré poskytujú služby pre ľudí zo širokého okolia.

1. Miestna hipoškôlka a OZ Slovenská hipoterapeutická asociácia realizujú hipoterapiu, ktorá pomáha liečiť za pomoci koňa. Vznikla 17. 4. 2000, sídlo: Pernek č. 372, IČO 36117595
2. Občianske združenie MUŠKÁT - Prvá Stanica Detskej Podpory sa zaoberá mládežou a seniormi. Dátum vzniku 27. 8. 2014, sídlo: Pernek 201, IČO 42364841
3. Drobných vlastníkov spoločnej nehnuteľnosti v katastrálnom území Pernek združuje Pernecké pozemkové občianske združenie. Taktiež vlastníkov informuje o ich právach a povinnostiach alebo môže právne zastupovať členov združenia, dátum vzniku 9.12.2014, sídlo: Pernek č. 48, IČO 42414385
4. OZ Podhoran vytvára partnerstvo verejného a súkromného sektora v 15 obciach západného Slovenska, ktorého súčasťou je aj Pernek. Cieľom je vytvoriť integrovanú rozvojovú stratégiu na podporu regionálneho rozvoja na danom území. Vznik: 19. 6. 2007, Sídlo: 90635 Plavecký Peter č. 131, IČO 45013284
5. TJ NV Pernek združuje futbalistov a priaznivcov tohto športu v obci. Vznik 6.8.1990, sídlo: Pernek č. 11, IČO 48473995
6. Občianske združenie ÚSMEV DETÍ je mimovládna organizácia najmä pre deti, mládež, pedagógov. Vznik 20.12.2002, sídlo ZŠ Pernek č. 285, IČO 30786326
7. PH občianske združenie, klubová činnosť, vznik 10. 10.2014, sídlo Pernek č. 376, IČO 42412587
8. Ďalej tu pôsobia občianske združenia ako Spoločenstvo vlastníkov 6-bytového domu v Perneku s.č. 322;
9. Dobrovoľný hasičský zbor, občianske združenie
10. Poľovnícke združenie Podhorák Kuchyňa – Pernek.

#### Ostatné služby

Okrem vyššie uvedených zariadení občianskej vybavenosti v obci sa nachádzajú 1 kostol, 1 funkčný cintorín a 1 dom smútku.

Územný plán navrhuje rozšírenie areálu súčasného cintorína na časti pozemku farskej záhrady nad Domom smútku vo forme

- pietneho cintorína, ktorý budú tvoriť náhrobné kamene z už nefunkčných hrobov, tak aby sa zachovala sociálno-kultúrna história obce a súčasne aby sa uvoľnili miesta na funkčnom cintoríne pre nové pochovávanie,
- urnového hája a steny pre ukladanie urien,
- ako spoločné riešenie celého rozvojového areálu v parkovom prostredí je vo väzbe na Dom smútku navrhnutý spoločný Pamätný kríž všetkých zosnulých s posedením

## Zhodnotenie obdobia 2005 - 2014

V programovom období 2005 – 2014 obec Pernek realizovala projekty týkajúce sa najmä skvalitnenia životného prostredia a dobudovania kvalitnej technickej a environmentálnej infraštruktúry na zabezpečenie ochrany zdravia obyvateľstva, znižovanie zaťaženia životného prostredia, skrášlenie vzhľadu obce a tým zvyšovanie kvality života obyvateľov. Na dosiahnutie tohto cieľa sa vynaložili finančné prostriedky vo výške celkom 5 878 736,02 Eur.

V rokoch 2007-2012 sa prostredníctvom aktivity 9.6.1.1 zabezpečovalo vybudovanie vodovodnej siete v obci a pripojenie čo najviac domácností ku kontrolovanej a nezávadnej pitnej vode. V roku 2007 boli realizované 2 projekty na základe dotácie z Environmentálneho fondu a z finančných prostriedkov obce v rámci nich vybudovaných 830m vodovodu a vodovodnej šachty na prírodnom potrubí. V roku 2008 sa z finančných prostriedkov obce vybuďovalo 160 m vodovodu, v rokoch 2010,2011 a 2012 sa uskutočnilo po jednom projekte v každom roku, financované z environmentálneho fondu a spolufinancovania obce, pričom sa spolu vybuďoval vodovod v dĺžke 12 715 m, vrátane 3 600 m privádzacieho potrubia. Realizované projekty vo vysokej miere prispeli k zvýšeniu kvality života obyvateľov obce Pernek.

V rámci aktivity 9.5.1.1. „Autobusové zástavky“ v roku 2012 a 2013 sa vybuďovalo 5 nových autobusových prístreškov s vzhľadom odpovedajúcim požiadavkám súčasnej doby, čím sa vylepšil aj celkový estetický dojem obce a zvýšenie jej atraktivity a komfortu cestujúcich.

Projektom „Komunikácia pre peších – chodníky v obci Pernek v súbehu so štátnou cestou II/501“ v rokoch 2012/2013 sa vybuďovali chodníky po obci Pernek na III. úsekoch v celkovej dĺžke 384,4 m, ktoré vychádzali najmä z potreby zabezpečiť bezpečnú komunikáciu pre peších v obci, ale taktiež zlepšiť vzhľad v strede obce a priľahlých ulíc, zatraktívnenie verejných budov a vytvorenie reprezentatívneho centra pre obyvateľov a návštevníkov. V rámci projektu prebehlo aj vybudovanie kanalizačnej stoky odvedenia dažďovej vody z cesty II./501 v totožnej dĺžke 384,4m. Komunikácia slúži pre prístup peších k rodinným domom, pre návštevníkov a turistov prechádzajúcich obcou. Realizácia navrhovaného projektu prispela k zlepšeniu kvality života, bezpečnosti obyvateľov obce a regiónu.

V roku 2013/2014 prebehol projekt v rámci aktivity 9.3.1.1. „Rekonštrukcia chodníka“, ktorý je pokračovaním celkového zámeru vybudovania chodníkov pri štátnej ceste II/501 pozdĺž celej dĺžky obce z hľadiska dosiahnutia bezpečnosti a zvýšenia kvality života obyvateľov.

Projekty boli realizované v súlade s prioritou 1 Skrášlenie a atraktivita obcí Integrovannej stratégie rozvoja územia Podhoran.

Prostredníctvom aktivity 7.2.1.1 „Stavebné úpravy Obecného úradu v Perneku“ realizovanom v roku 2012 sa dosiahol funkčnejší a estetickjší vzhľad budovy Obecného úradu a spoločných priestorov a tým aj zabezpečili lepšie podmienky pre riadenie rozvoja obce. Zrealizovalo sa aj vyhotovenie sedlovej strechy na budove, výmena okien, zateplenie s fasádou, rekonštrukcia kúrenia a iné...

V programovom období 2007-2013 nebolo možné realizovať celkom 9 naplánovaných aktivít a to z nasledujúcich dôvodov:

Aktivita 9.1.1.1. „Budovanie kanalizácie v obci s čistiarnou odpadových vôd“ sa neuskutočnila. Príčinou bolo zamietnutie dotácie zo štátneho rozpočtu a vyradenie zo žiadostí o NFP z EÚ v dôsledku menšieho počtu obyvateľov obce ako je 2000.

Realizované projekty v rámci aktivity 9.3.1.1. „Rekonštrukcia chodníkov“ sa splnili na 100% vybudovaním 384,4m chodníka. Pre celkovú potrebu rekonštrukcie chodníkov v rámci intravilánu bude potrebné pokračovať v aktivite aj v novom programovom období 2014-2020.

Nasledujúce aktivity neboli splnené v dôsledku možnosti obce realizovať len 1 aktivitu z výzvy pre Žiadosť o NFP z EÚ, v tom čase vyššej priority vybudovania chodníka a nedostatku vlastných finančných prostriedkov obce na plné financovanie:

- Aktivita 9.3.1.1. „Rekonštrukcia miestnych komunikácií“

Revitalizácia parku v rámci aktivity 9.1.2.1. „Parkové úpravy v obci na verejných priestranstvách“ bola naplánovaná spolu s aktivitou 5.1.1.1. „Vybudovanie detského ihriska“.

- Aktivita 9.7.1.1. „Rekonštrukcia požiarnej zbrojnice“
- Aktivita 9.4.1.1. „Skvalitnenie cyklotrás“

V Aktivite 9.2.1.2. „Zlepšenie systému separovaného zberu odpadu v obci Pernek“ sa mal vybudovať zberný dvor v obci. Obec však nedisponuje vhodným pozemkom a vďaka nevysporiadaným vzťahom s družstvom, na ktorého pozemku sa mal realizovať sa projekt nemohol uskutočniť.

Aktivita 9.1.2.1. Urbanistická štúdia – parkové úpravy chodníka „úcty k predkom“ bola realizovaná prostredníctvom programu Obnova dediny. Na dokončenie projektu a premiestnenie krížov z tohto chodníka sa čaká na potvrdenie vzájomnej dohody s cirkvou.

Všetky projektové zámery, ktoré sa v predchádzajúcom období nepodarilo uskutočniť sú naďalej medzi prioritami obce sú spolu s ďalšími zámermi presunuté do nového PHSR obce Pernek a programového obdobia 2014-2020. Kompletný prehľad prehľad projektových zámerov obce Pernek v predchádzajúcom programovom období 2007 – 2013 sa nachádza v prílohovej časti ako Formulár č. Ú 6 - Ex-post hodnotenie predchádzajúceho PHSR





## A.II Analýza vonkajšieho prostredia

STEEP analýza je významný nástroj na hodnotenie vplyvu faktorov externého prostredia a ich dopadu na budúci vývoj vnútorného prostredia obce. Vo Formulári č. A. 8 sa hodnotí pozícia obce v rámci kraja a širších súvislostiach na základe aktuálneho stavu a trendov vývoja faktorov sociálneho, technologického, ekonomického, ekologického, politického a hodnotového prostredia, ktoré vplyvajú na rozvoj obce

### STEEP analýza (analýza externého prostredia)

Sociálne	Technologické	Ekonomické	Ekologické	Politické	Hodnoty
Rast počtu obyvateľstva, starnutie, rastúci záujem o sociálne služby	Úroveň technológie poskytovateľa	Nové trhy a nové príležitosti v oblasti priemyslu a služieb (napr. cestovný ruch)	Relatívne dobrý stav životného prostredia	Politika Vlády SR v hospodárskej, sociálnej a environmentálnej oblasti, stabilita	Zmena postojov k lokálnemu rozvoju
Zmeny postojov a správania – aktívny tretí sektor	Dostupná technológia a využívaná technológia	Využívanie doplnkových zdrojov financovania – Európskych štrukturálnych a investičných fondov (EŠIF) pre spolufinancovanie projektov	Možnosti obnovy a tvorby životného prostredia	Štandardy na politickej scéne	Organizačná kultúra
Zmeny správania klientov, zmena hodnôt obyvateľov, meniaci sa životný štýl	Technológia využívaná obyvateľmi, podnikateľmi	Možné finančné zdroje	Politika ŽP – ochrana ŽP	Legislatíva	Tímová spolupráca
Móda	Kontakt s obyvateľmi prostredníctvom technológie	Vplyv daňovej politiky Daňové zaťaženie, miera inflácie, výmenné kurzy	Podpora tvorby a ochrany ŽP	Zmena vlády ako výsledok volieb	Osobné hodnoty
Zmeny pohybov obyvateľstva	Informačná spoločnosť	Konkurenčné prostredie	Kvalita ŽP	Podnikateľské prostredie	Meniaci sa životný štýl
Znižovanie nákladovv rámci energetickej úspornosti – zatepl'ovanie verejných budov	Využívanie IKT na komunikáciu a na zlepšenie poskytovaných služieb	Využívanie možnosti podpory v oblasti kreatívneho priemyslu	Využívanie obnoviteľných zdrojov energie	Administratívna pripravenosť na čerpanie zdrojov EŠIF	Miešanie hodnotovo rozdielných sociálnych skupín obyvateľstva vidieckeho a mestského charakteru
Budovanie sociálnej infraštruktúry	Zavádzanie a využívanie inovatívnych technológií	Dopady hospodárskej krízy na podnikateľov	Budovanie environmentálnej infraštruktúry		Zmena hodnôt obyvateľov

	agrosektor	financie samospráv			
Roznôrodná vzdelanostná štruktúra obyvateľstva		Nové trhy a príležitosti			Aktívny/ pasívny postoj občanov k participácii na rozvoji
Miera nezamestnanosti obyvateľstva		Nové modely pre spoluprácu PPP projekty			
Procesy suburbanizácie					

Zdroj: vlastné spracovanie

Okres Malacky zahŕňa 26 obcí – z toho 1 mesto (Malacky). Má rozlohu 949,5 km<sup>2</sup>, k 31.12.2014 žilo tu 70 043 obyvateľov a priemerná hustota zaľudnenia je 73,33 obyvateľov na km<sup>2</sup>. Počtom obyvateľstva sa zaraďuje okres Malacky medzi menšie okresy, podobne aj s hustotou zaľudnenia. Obec Pernek od okresného mesta Malacky 13 km juhovýchodným smerom na Bratislavu (obec má výrazné funkčné väzby aj na krajské sídlo). Do Bratislavy je vzdialenosť 30 km.

Vzhľadom na relatívne malú veľkosť obec je úzko spätá so svojím okolím a je od neho veľmi závislá. Obec nemôže presadzovať individuálny prístup k regionálnemu rozvoju, ale musí dôkladne analyzovať svoje prostredie a plánovať svoj rozvoj v súlade s obmedzeniami a možnosťami okolia.

Západná hranica okresu Malacky je súčasne i štátnou hranicou s Rakúskou spolkovou republikou a Českou republikou. Okres Malacky na severe susedí s okresom Senica, na severo-východe s okresom Skalica, na juhu s okresom Pezinok.

Pohorie Malé Karpaty na východe, Myjavská pahorkatina na severovýchode predstavujú prirodzenú prekážku pri vytváraní socioekonomických väzieb, preto je okres Malacky viacej naviazaný na Bratislavu a zahraničie (Rakúsko, Česká republika).

Podľa geomorfologického členenia tvorí okres Senica najmä Záhorská nížina, ktorá sa člení na celok Borská nížina a Chvojnická pahorkatina. Na východe zasahujú do územia okresu Malé Karpaty a na severovýchode Myjavská pahorkatina a okrajovo aj Biele Karpaty. Najvyšší bod okresu má výšku 650 m n.m. (Malé Karpaty) a najnižší bod okresu má výšku 149 m n.m. (výtok Moravy v katastri obce Moravský Sv. Ján).

Okres Malacky patrí do teplej klimatickej oblasti s miernymi zimami na západe, pri rieke Myjava do mierne suchej oblasti a na východe a severovýchode (na pahorkatinách) do mierne vlhkej oblasti. Územie okresu Malacky zaraďujeme do povodia rieky Morava, ktorá tvorí prirodzenú štátnu hranicu s Rakúskom. Hlavnou riekou v okrese a ľavostranným prítokom Moravy je rieka Myjava.

Z celkovej rozlohy územia okresu Malacky 35 % tvorí poľnohospodárska pôda, kým 52 % tvoria lesné pozemky. Stupeň zornenia je 26 %.

V rámci Bratislavského kraja okres Malacky patrí medzi okresmi s vyššou mierou nezamestnanosti, avšak miera nezamestnanosti je pod celoslovenským priemerom. Okres



Malacky na základe výšky priemerných miezd patrí medzi podpriemerné regióny Slovenska, príjmy tunajších obyvateľov sú pod krajským a celoslovenským priemerom.

Tab. 46: Štruktúra UoZ podľa doby trvania nezamestnanosti na rôznych regionálnych úrovniach

	UoZ spolu	Z toho viac ako 12 mesiacov registrovaný UoZ	
		počet	%
Okres Malacky	2663	1103	41,4
Okres Senica	3480	1661	47,7
Slovensko	353844	189817	53,6

Zdroj: Ústredie práce, sociálnych vecí a rodiny, 2015

Okres Malacky by mohol byť príťažlivým miestom pre potenciálnych investorov v budúcnosti v dôsledku dobrej dopravnej polohy územia (v blízkosti Rakúska a Česka) a kvalitnej pracovnej sily a infraštruktúrnej vybavenosti.

Súčasná výkonnosť ekonomiky okresu je mierne nižšia ako priemer Slovenska (čo naznačuje aj ukazovateľ, ako priemerná mesačná nominálna mzda), avšak potenciál pre rozvoj hospodárstva regiónu je veľký – do roku 2020 sa okres môže stať jedným z najrozvinutejších hospodárskych centier Slovenska.

Nevyhnutným činiteľom pre rozvoj regiónu je prílev zahraničných investícií. Predpokladom úspešnosti je skvalitňovanie spolupráce podnikateľov a samospráv a ich integrácia do všetkých rozvojových oblastí a rozvoj cezhraničnej spolupráce.

Mesto Malacky je svojou lokalitou atraktívne miesto pre mnohých investorov, najmä pre svoje popredné postavenie logistického centra nielen v regióne ale aj v rámci Slovenska. V meste Malacky už takmer 10 rokov funguje úspešná priemyselná zóna.

Z pohľadu štatistickej klasifikácie ekonomických činností SK NACE najviac fyzických osôb - živnostníkov pôsobilo v stavebníctve, väčšie zastúpenie bolo aj vo veľkoobchode a maloobchode, oprave motorových vozidiel a motocyklov a v priemyselnej výrobe.

Tab. 47: Štruktúra podnikov podľa ekonomických činností podľa SK NACE Rev.2 v okrese Malacky v roku 2014

Spolu																								
	Poľnohospodárstvo, lesníctvo a rybolov																							
	Priemysel spolu																							
	Ťažba a dobývanie																							
	Priemyselná výroba																							
	Dodávka elektriny, plynu, pary a studeného vzduchu																							
	Dodávka vody; čistenie a odvod odpadových vôd, odpady a služby odstraňovania odpadov																							
	Stavebníctvo																							
	Veľkoobchod a maloobchod; oprava motorových vozidiel a motocyklov																							
	Doprava a skladovanie																							
	Ubytovacie a stravovacie služby																							
	Informácie a komunikácia																							
	Finančné a poisťovacie činnosti																							
	Činnosti v oblasti nehnuteľností																							
	Odborné, vedecké a technické činnosti																							
	Administratívne a podporné služby																							
	Verejná správa a obrana; povinné sociálne zabezpečenie																							
	Vzdelávanie																							
	Zdravotníctvo a sociálna pomoc																							
	Umenie, zábava a rekreácia																							
	Ostatné činnosti																							
2421	74	262	3	237	2	20	213	584	208	86	107	9	137	365	266	*	10	42	25	33				

\*nedostupný údaj

Zdroj: Štatistický úrad SR, 2015

Najvyšší počet zamestnancov v okrese pracuje v rámci obsluhy strojov a zariadení. Pomerne vysoký podiel majú aj technickí a pedagogickí zamestnanci, prevádzkovi zamestnanci v službách a obchode, remeselní a kvalifikovaní robotníci v príbuzných odboroch. Podnikateľské aktivity malých podnikov a živnostníkov v mikroregióne obce sú zamerané prevažne na oblasť služieb (obchodná a sprostredkovateľská činnosť, poskytovanie iných služieb pre obyvateľstvo).

Okres poskytuje dobré možnosti pre cestovný ruch, avšak jeho rozvoj je pomalý. Využíva sa najmä ako rekreačné zázemie Bratislavy a Trnavy pre víkendové pobyty vo vlastných objektoch a výlety najmä v letnom období.

Tab. 48: Štruktúra živnostníkov podľa vybraných ekonomických činností SK NACE Rev. 2 v okrese Malacky v roku 2014

Spolu																				
	Poľnohospodárstvo, lesníctvo a rybolov																			
	Priemysel spolu																			
	Ťažba a dobývanie																			
	Priemyselná výroba																			
	Dodávka elektriny, plynu, pary a studeného vzduchu																			
	Dodávka vody; čistenie a odvod odpadových vôd, odpady a služby odstraňovania odpadov																			
	Stavebníctvo																			
	Veľkoobchod a maloobchod; oprava motorových vozidiel a motocyklov																			
	Doprava a skladovanie																			
	Ubytovacie a stravovacie služby																			
	Informácie a komunikácia																			
	Finančné a poisťovacie činnosti																			
	Činnosti v oblasti nehnuteľností																			
	Odborné, vedecké a technické činnosti																			
	Administratívne a podporné služby																			
	Verejná správa a obrana; povinné sociálne zabezpečenie																			
	Vzdelávanie																			
	Zdravotníctvo a sociálna pomoc																			
	Umenie, zábava a rekreácia																			
	Ostatné činnosti																			
5097	148	620	0	608	0	12	1128	1388	200	213	147	55	30	584	204	*	48	33	22	277

\*nedostupný údaj

Zdroj: Štatistický úrad SR, 2015

Podľa Konceptie územného rozvoja Slovenska 2001 (KURS 2001) obec Pernek má výhodnú strategickú polohu: je súčasťou bratislavsko – trnavského regiónu s dominantnou pôsobnosťou metropolitného ťažiska osídlenia.

Koncepcia územného rozvoja Slovenska 2001 (KURS 2001) vyhodnotila jednotlivé obce ako terciárne centrá, t.j. centrá na základe ich terciárnej obslužnosti (úrovne vybavenosti vybranou vyššou občianskou vybavenosťou), resp. predpokladov vytvorenia kvartérnej obslužnosti.

Na základe vyhodnotenia jednotlivých skupín zariadení občianskej vybavenosti bolo na národnej úrovni vytvorených päť skupín obcí, ktoré naznačujú úroveň obsluhy ako pre vlastné mesto, tak pre jeho zázemie. Prvé tri skupiny sú členené na dve podskupiny.

Na základe zastúpenia vybraných druhov zariadení sociálnej infraštruktúry je mesto Malacky v zmysle Konceptie územného rozvoja Slovenska 2001 zaradené do miest druhej skupiny a druhej podskupiny – sú to mestá, ktoré majú nadregionálny význam.

Rozvojové osi sú súčasťou vyváženej hierarchizovanej sídelnej štruktúry. Podporujú sídelné väzby medzi obcami a rovnovážny sídelný rozvoj vrátane rozvoja vidieka. Vytvárajú podmienky pre dostupnosť k infraštruktúram, zachovanie a rozvoj prírodného a kultúrneho dedičstva a zabezpečujú požiadavky, ktoré sú na sídelnú štruktúru kladené z hľadiska ekonomických, sociálnych a environmentálnych súvislostí. Rozvojové osi tak efektívne plnia požiadavky trvalej udržateľnosti a vytvárania zdravého a environmentálne vhodného obytného i pracovného prostredia.

Koncepcia územného rozvoja Slovenska 2001 stanovuje tri stupne rozvojových osí, ktoré vychádzajú z nasledovných kritérií:

- *rozvojová os prvého stupňa* – prepája centrá osídlenia prvej skupiny a ťažiská osídlenia prvej úrovne v štáte a porovnateľné centrá mimo hraníc krajiny, pričom zahŕňa minimálne jednu cestnú komunikáciu a jednu železnicu rýchlostného typu,

- *rozvojová os druhého stupňa* – prepája centrá osídlenia druhej skupiny a ťažiská osídlenia druhej úrovne s centrami osídlenia prvej skupiny a ťažiskami osídlenia prvej úrovne, resp. prepája centrá osídlenia druhej skupiny a ťažiská osídlenia druhej úrovne medzi sebou, pričom zahŕňa minimálne jednu cestnú komunikáciu a jednu železnicu nadregionálneho významu alebo jednu rýchlostnú cestu,

- *rozvojová os tretieho stupňa* – prepája stredné centrá a ťažiská osídlenia tretej úrovne navzájom, ako aj ostatné vyhodnocované centrá osídlenia s ostatnými centrami osídlenia druhej skupiny.

Koncepcia územného rozvoja Slovenska 2001 odporúča sa na riešenom území prednostne podporovať územný rozvoj v smere rozvojových osí tretieho stupňa.

Podľa strategického dokumentu KURS 2001 (Koncepcia územného rozvoja Slovenska 2001) v blízkosti obce prechádzajú ďalšie rozvojové osi 3. stupňa:

- malokarpatská rozvojová os: Modra - Smolenice - Chtelnica – Nové Mesto nad Váhom,
- myjavská rozvojová os: Senica - Myjava - Stará Turá - Nové Mesto nad Váhom.

*Poloha obce Pernek voči nadregionálnemu rozvojovému pólu ako mesto Malacky je vzdialená 13 km, obec Pernek je vzdialená od mesta Senica 50 km.*

Ďalší vývoj sídelnej štruktúry záujmového územia je potrebné vnímať v nových súvislostiach. Tieto nespočívajú len v zmenených politických a hospodárskych podmienkach Slovenska, ale predovšetkým v súvislostiach a podmienkach tzv. postindustriálnej etapy vývoja spoločnosti. Podstatou tejto etapy vývoja spoločnosti je jej transformácia zo spoločnosti “industriálnej” na spoločnosť “informačnú”, pre ktorú je determinantom rozvoja transformácia z produkcie hmotných statkov na produkciu duchovných hodnôt. Súčasne s tým sa očakáva v súlade s charakterom postindustriálneho vývoja ďalší rozvoj primárneho a sekundárneho sektora, ktorého ďalší rozvoj tkvie v ekologizácii výroby, spôsobe spracovania a využívania ich produktov.

Pri ďalšom rozvoji obce i jej mikropriestoru sa žiada akceptovať charakteristické znaky vývoja vidieckeho osídlenia a kultúrnej krajiny, a to pri rozvoji sídiel a pri lokalizovaní výrobných a technických diel v krajine, stavieb a areálov, trás dopravy a technickej infraštruktúry a hospodárskej činnosti. To znamená:

- pri novej výstavbe akceptovať a nadväzovať na historicky utvorenú štruktúru osídlenia s cieľom dosiahnuť ich vzájomnú funkčnú a priestorovú previazanosť pri zachovaní identity, špecifičnosti a pod. pôvodného osídlenia,
- rešpektovať kultúrno-historické urbanistické celky a architektonické objekty až areály v širšom zábere než požaduje ochrana pamiatok, tzn. podchytením aj ďalších hodnôt prostredia s cieľom zabezpečiť pre ne potrebnú ochranu,
- rešpektovať potenciál kultúrnych, historických, spoločenských, technických, hospodárskych a ďalších hodnôt charakterizujúcich prostredie, a to v polohe hmotnej aj nehmotnej a vytvárať pre ne vhodné prostredie.

## Združenia obcí

Podľa zákona č. 369/1990 Zb. o obecnom zriadení, v znení neskorších predpisov, obec má právo združovať sa s inými obcami v záujme dosiahnutia spoločného prospechu. V praxi najčastejším predmetom činnosti združenia obcí sú oblasti: sociálne veci, starostlivosť o životné prostredie, miestna doprava, školstvo, kultúra a miestny cestovný ruch. Svojou činnosťou združenie obcí napomáha využiť svoj prirodzený potenciál na dosiahnutie hospodárskeho, kultúrneho a sociálneho rozvoja územia, spoločne vytvárať podmienky na plnenie úloh obcí.

Obec Pernek aktívne spolupracuje s obcami z okresu Senica a Malacky. Obec Pernek je zapojená do prístupu LEADER, ktorý je spôsob podpory vidieckych oblastí cestou integrovaného rozvoja vidieka – podpory rozvoja jeho vnútorného potenciálu s dôrazom na zachovanie identity a regionálnych špecifik a využitím jeho vnútornej organizácie. Cieľom obce v rámci prístupu LEADER je zvýšiť kvalitu života miestnych obyvateľov prostredníctvom využívania miestneho a regionálneho rozvojového potenciálu. Prístup LEADER v obci Pernek bol implementovaný v rámci Občianskeho združenia MAS<sup>2</sup> Podhoran, ktoré je mimovládne, nepolitické, nezávislé združenie fyzických a právnických osôb, ktoré zabezpečujú svoju činnosť napĺňaním cieľov a predmetu v celistvom území tvorenom katastrálnymi územiami 15 obcí: Cerová, Jablonica, Osuské, Hlboké, Hradište pod Vrátnom, Prietrž, Prievaly, Plavecký Peter, Plavecký Mikuláš, Plavecké Podhradie, Sološnica, Rohožník, Kuchyňa, Jabloňové, Pernek) a na rozhraní dvoch vyšších územných celkov (Trnavský samosprávny kraj, Bratislavský samosprávny kraj). Celková výmera územia MAS Podhoran je 363,7 km<sup>2</sup>. Ani jedna obec nemá štatút mesta. Sídлом občianskeho združenia MAS Podhoran o. z. je obec Plavecký Peter (906 35 Plavecký Peter č. 131, IČO: 45013284). Verejný sektor zastupuje samospráva 15 subjektov – obcí, súkromný sektor – podnikatelia - 6 subjektov, fyzické osoby – žiadne a občiansky sektor 13 neziskových organizácií zastúpené občianskymi združeniami, klubmi, spoločensko-záujmovými organizáciami. Pomer členov verejného sektora je 42 %, podnikateľský sektor zaberá 18 % a neziskové organizácie 40 %. Rozloženie členskej základne na území verejno – súkromného partnerstva je rovnomerné. Vízia MAS Podhoran: Podhoran – územie so spokojným a aktívnym obyvateľstvom s vysokým štandardom života, v kvalitnom životnom prostredí, regiónom priaznivým pre podnikateľské prostredia, obce zabezpečujúce kvalitné služby pre obyvateľov i návštevníkov obcí a rozvinutým vidieckym cestovným ruchom využívajúcou bohaté kultúrne tradície, historický a kvalitný prírodný potenciál oblasti.“

MAS Podhoran definoval 3 strategické ciele:

### Strategický cieľ 1:

Zlepšovanie podmienok pre rozvoj cestovného ruchu. Podpora bude smerovať do podnikateľskej sféry. Podporované budú investície do infraštruktúry menšieho charakteru na

---

<sup>2</sup> MAS – miestna akčná skupina

miestnej úrovni s prihliadnutím na širší dopad a tiež neinvestičné projekty smerujúce k propagácii cestovného ruchu. Táto téma bola zvolená vzhľadom k veľkému významu cestovného ruchu. Územie leží na úpätí Malých Karpát je krásne a zaujímavé najmä pre krátkodobý oddych obyvateľov veľkomesta. Územie leží 40 – 100 km od hlavného mesta Bratislava a krajského mesta Trnava.

#### Strategický cieľ 2:

Podporou drobného poľnohospodárstva a zachovanie tradičného rázu krajiny. Krajinný ráz a prírodné bohatstvo je jedno z najväčších devíz. Údržba a uchovanie krajinného rázu je zabezpečená predovšetkým zo strany poľnohospodárov. Podpora do poľnohospodárstva bude smerovať k diverzifikácii poľnohospodárskych podnikateľov (malé a stredné podniky), s cieľom ich stabilizácie a zaistenie ďalšej existencie.

#### Strategický cieľ 3:

Trvalo udržateľný rozvoj na vidieku. Cieľom je zastaviť odchod mladých ľudí z regiónu do väčších miest a naopak prilákať do regiónu nových ľudí, ktorí so sebou prinesú nové myšlienky a námety na rozvoj celého územia. Cestou (víziou) k naplneniu tohto cieľa MAS Podhoran vidí predovšetkým v ponuke pracovných príležitostí, rozvoji služieb, zlepšenie vybavenosti a vzhľadu obcí a udržanie kvalitného životného prostredia.

Obec Pernek je aj členom Združenia miest a obcí Slovenska.

## ***Operačné programy v rokoch 2014 - 2020***

Slovensko bude čerpať Európske štrukturálne a investičné fondy (ďalej len „EŠIF“) prostredníctvom 6 základných operačných programov:

- **OP Integrovaný regionálny operačný program (OP IROP)**
- **OP Ľudské zdroje (OP ĽZ)**
- **OP Kvalita životného prostredia (OP KŽP)**
- **OP Integrovaná infraštruktúra (OP II)**
- **OP Výskum a inovácie (OP VaI)**
- **OP Efektívna verejná správa (OP EVS)**

Samostatným režimom sa budú riadiť programy, ktoré sú implementované na základe špecifických usmernení Európskej komisie:

- **Technická pomoc**
- **Program rozvoja vidieka SR 2014-2020**

Opis základných prioritných osí Integrovaného regionálneho operačného programu na obdobie 2014-2020:

- *Prioritná os č. 1: Bezpečná a ekologická doprava v regiónoch*

Investičná priorita č. 1.1: Posilnenie regionálnej mobility prepojením sekundárnych a terciárnych uzlov s infraštruktúrou TEN-T vrátane multimodálnych uzlov

Špecifický cieľ 1.1: *Zlepšenie dostupnosti k cestnej infraštruktúre TEN-T a cestám I. triedy*

Investičná priorita č. 1.2: Vývoj a zlepšovanie ekologicky priaznivých, vrátane nízkohlukových a nízkouhlíkových dopravných systémov vrátane vnútrozemských vodných ciest a námornej dopravy, prístavov, multimodálnych prepojení a letiskovej infraštruktúry v záujme podpory udržateľnej regionálnej a miestnej mobility

Špecifický cieľ č. 1.2.1: *Zabezpečenie udržateľnej formy mobility prostredníctvom zvyšovania atraktivity a konkurencieschopnosti verejnej osobnej dopravy*

Špecifický cieľ č. 1.2.2: *Zvýšenie atraktivity a prepravnej kapacity nemotorovej dopravy (predovšetkým cyklistickej dopravy) na celkovom počte prepravených osôb*

- **Prioritná os č. 2: Ľahší prístup k efektívnym a kvalitnejším verejným službám**

Investičná priorita č. 2.1: Investície do zdravotníckej a sociálnej infraštruktúry, ktoré prispievajú k celoštátnemu, regionálnemu a miestnemu rozvoju, znižujú nerovnosť z hľadiska zdravotného postavenia, podporujú sociálne začleňovanie prostredníctvom lepšieho prístupu k sociálnym, kultúrnym a rekreačným službám a prechod z inštitucionálnych služieb na komunitné

Špecifický cieľ č. 2.1.1: *Podporiť prechod poskytovania sociálnych služieb a zabezpečenia výkonu opatrení sociálnoprávnej ochrany detí a sociálnej kurately v zariadení z inštitucionálnej formy na komunitnú (poskytovanú na komunitnej úrovni)*

Špecifický cieľ č. 2.1.2: *Modernizovať zdravotnícku infraštruktúru za účelom zlepšenia dostupnosti ku kvalitným službám v integrovanej primárnej zdravotnej starostlivosti*

Špecifický cieľ 2.1.3: *Modernizovať infraštruktúru ústavných zariadení poskytujúcich akútnu zdravotnú starostlivosť, za účelom zvýšenia produktivity a zlepšenia dostupnosti ku kvalitným zdravotníckym službám*

Investičná priorita č. 2.2: Investovanie do vzdelania, školení a odbornej prípravy, zručností a celoživotného vzdelávania prostredníctvom vývoja vzdelávacej a výcvikovej infraštruktúry

Špecifický cieľ č. 2.2.1: *Zvýšenie hrubej zaškolenosti detí materských škôl*

Špecifický cieľ č. 2.2.2: *Zlepšenie kľúčových kompetencií žiakov základných škôl*

Špecifický cieľ č. 2.2.3: *Zvýšenie počtu žiakov stredných škôl na odbornom výcviku*

- **Prioritná os č. 3: Mobilizácia kreatívneho potenciálu v regiónoch**

Investičná priorita č. 3.1: Podpora rastu priaznivého pre zamestnanosť, a to rozvíjaním vnútorného potenciálu ako súčasť územnej stratégie pre konkrétne oblasti vrátane konverzie upadajúcich priemyselných regiónov a posilnenia prístupnosti a rozvoja špecifických prírodných a kultúrnych zdrojov

Špecifický cieľ č. 3.1: *Stimulovanie podpory udržateľnej zamestnanosti a tvorby pracovných miest v kultúrnom a kreatívnom sektore prostredníctvom vytvorenia priaznivého prostredia pre rozvoj kreatívneho talentu a netechnologických inovácií*

- **Prioritná os č. 4: Zlepšenie kvality života v regiónoch s dôrazom na životné prostredie**

Investičná priorita č. 4.1: Podpora energetickej efektívnosti, inteligentného riadenia energie a využívania energie z obnoviteľných zdrojov vo verejných infraštruktúrach vrátane verejných budov a v sektore bývania

Špecifický cieľ č. 4.1: *Zvýšenie energetickej efektívnosti budov na bývanie*

Investičná priorita č. 4.2: Investovanie do sektora vodného hospodárstva s cieľom splniť požiadavky environmentálneho acquis Únie a pokryť potreby, ktoré členské štáty špecifikovali v súvislosti s investíciami nad rámec týchto požiadaviek

Špecifický cieľ č. 4.2.1: *Zvýšenie dostupnosti zdrojov podzemných vôd pre zásobovanie obyvateľstva pitnou vodou*

Investičná priorita č. 4.3: Prijímanie opatrení na zlepšenie mestského prostredia, revitalizácie miest, oživenia a dekontaminácie opustených priemyselných lokalít (vrátane oblastí, ktoré prechádzajú zmenou), zníženia znečistenia ovzdušia a podpory opatrení na zníženie hluku

Špecifický cieľ č. 4.3.1: *Zlepšenie environmentálnych aspektov v mestách a mestských oblastiach prostredníctvom budovania prvkov zelenej infraštruktúry a adaptáciou urbanizovaného prostredia na zmeny klímy ako aj zavádzaním systémových prvkov znižovania znečistenia ovzdušia a hluku*

- Prioritná os č. 5: Miestny rozvoj vedený komunitou

Investičná priorita č. 5.1: Záväzné investície v rámci stratégií miestneho rozvoja vedeného komunitou

Špecifický cieľ č. 5.1.1: *Zvýšenie kapacít pre miestny rozvoj vedený komunitou*

Špecifický cieľ č. 5.1.2: *Zvýšenie tvorby pracovných miest rozvojom podnikania a inovácií na miestnej úrovni*

Špecifický cieľ 5.1.3: *Zlepšenie udržateľných vzťahov medzi vidieckymi rozvojovými centrami a ich zázemím vo verejných službách a vo verejných infraštruktúrach*

Stratégia Operačného programu Ľudské zdroje (ďalej len „OP ĽZ“) vychádza z Národného programu reforiem SR, ktorý definuje opatrenia na posilňovanie ekonomického rastu a zamestnanosti Slovenskej republiky. Tieto opatrenia prispievajú k naplneniu národných cieľov, ktoré sú v súlade so stratégiou Európa 2020. V oblasti vzdelávania, zamestnanosti a sociálneho začlenenia boli pre Slovenskú republiku zadefinované nasledujúce ciele:

- zlepšiť kvalitu základného vzdelávania, najmä zvýšením úrovne znalostí a zručností žiakov na priemerný počet bodov 505 v prieskume OECD – PISA 2018 (v roku 2012 472 bodov),
- dosiahnuť, aby najmenej 40% ľudí vo veku 30 – 34 rokov malo ukončené vysokoškolské alebo ekvivalentné vzdelanie (v roku 2011 23,4%),



- udržať podiel ľudí, ktorí predčasne ukončujú školskú dochádzku, pod 6% do roku 2020 (v roku 2013 6,3%),<sup>3</sup>
- zvýšiť mieru zamestnanosti obyvateľov vo veku 20 – 64 rokov na 72% do roku 2020 (zo 65% v rokoch 2011 a 2012),
- znížiť podiel populácie ohrozenej chudobou a sociálnym vylúčením na 17,2% do roku 2020 (z 20,5% v roku 2012).

Opis základných prioritných osí Operačného programu Ľudské zdroje na programové obdobie 2014 – 2020:

- Prioritná os 1: Vzdelávanie

Investičná priorita 1.1: Zvyšovanie významu trhu práce v oblasti systémov vzdelávania a odbornej prípravy, uľahčovanie prechodu od vzdelávania k zamestnanosti a zlepšovanie systémov odborného vzdelávania a prípravy a ich kvality, a to aj prostredníctvom mechanizmov na predvídanie zručností, úpravy učebných plánov a vytvárania a rozvoja systémov vzdelávania na pracovisku vrátane systémov duálneho vzdelávania a odborného vzdelávania

Špecifický cieľ 1.1.1: *Zvýšiť kvalitu vzdelávania na ZŠ a SŠ reflektujúc potreby trhu práce s dôrazom na podporu odborného vzdelávania a prípravy*

Investičná priorita 1.3: Zlepšenie rovnakého prístupu k celoživotnému vzdelávaniu pre všetky vekové skupiny v rámci formálneho, neformálneho a bežného vzdelávania, zvyšovanie vedomostí, zručností a spôsobilostí pracovnej sily a podpora flexibilných spôsobov vzdelávania prostredníctvom usmerňovania pri výbere povolania a potvrdzovania nadobudnutých kompetencií

Špecifický cieľ 1.3.1: *Zvýšiť kvalitu a efektívnosť celoživotného vzdelávania s dôrazom na rozvoj kľúčových kompetencií, prehĺbovanie a zvyšovanie kvalifikácie*

Špecifický cieľ 1.3.2: *Zlepšiť profesijné kompetencie pedagogických a odborných zamestnancov na všetkých stupňoch škôl vrátane prípravy na povolanie pedagóga*

- Prioritná os 2: Zamestnanosť

Investičná priorita 2.1: Prístup uchádzačov o zamestnanie a neaktívnych osôb k zamestnaniu vrátane dlhodobo nezamestnaných a osôb, ktoré sú vzdialené od trhu práce, ako aj miestne iniciatívy v oblasti zamestnávania a podpora mobility pracovnej sily

Špecifický cieľ 2.1.1: *Zvýšiť zamestnanosť, zamestnatelnosť a riešiť nezamestnanosť s osobitným dôrazom na dlhodobo nezamestnaných, nízko kvalifikovaných, starších a zdravotne postihnuté osoby*

Špecifický cieľ 2.1.2: *Zvýšiť zamestnanosť podporou tvorby pracovných miest, mobility pre získanie zamestnania, adaptability zamestnancov a podnikov, podporou udržateľnej*

<sup>3</sup> Vzhľadom na výsledky SR v oblasti predčasného ukončovania školskej dochádzky nebudú prostredníctvom OP EZ podporované aktivity zamerané na zníženie celkovej miery ukončovania školskej dochádzky (s výnimkou investícií do podpory školskej dochádzky osôb zo sociálne znevýhodneného prostredia)

*samostatnej zárobkovej činnosti, začínajúcich podnikov a poľnohospodárskych a nepoľnohospodárskych aktivít vo vidieckych oblastiach*

Investičná priorita 2.2 Trvalo udržateľná integrácia mladých ľudí, najmä tých, ktorí nie sú zamestnaní, ani nie sú v procese vzdelávania alebo odbornej prípravy, na trh práce, vrátane mladých ľudí ohrozených sociálnym vylúčením a mladých ľudí z marginalizovaných komunit, vrátane vykonávania systému záruk pre mladých ľudí

Špecifický cieľ 2.2.1: *Zvýšiť zamestnanosť, zamestnateľnosť a účasť mladých ľudí, najmä NEET, na trhu práce*

Investičná priorita 2.3: Rovnosť medzi mužmi a ženami vo všetkých oblastiach vrátane v oblasti prístupu k zamestnaniu, kariérnemu postupu, zosúladenia pracovného a súkromného života a presadzovania rovnakej odmeny za rovnakú prácu

Špecifický cieľ 2.3.1: *Zlepšením podmienok pre zosúladenie pracovného a rodinného života zvýšiť zamestnanosť osôb s rodičovskými povinnosťami, najmä žien*

Špecifický cieľ 2.3.2: *Znížiť horizontálnu a vertikálnu rodovú segregáciu na pracovnom trhu a v príprave na povolanie*

Investičná priorita 2.4: Modernizácia inštitúcií trhu práce, ako sú verejné a súkromné služby zamestnanosti, zlepšenie prispôsobenia sa potrebám trhu práce, vrátane opatrení zameraných na zlepšenie nadnárodnej pracovnej mobility, ako aj programov mobility a lepšej spolupráce medzi inštitúciami a príslušnými zainteresovanými stranami

Špecifický cieľ 2.4.1: *Zvýšiť kvalitu a kapacity verejných služieb zamestnanosti na zodpovedajúcu úroveň v nadväznosti na meniace sa potreby a požiadavky trhu práce, nadnárodnú pracovnú mobilitu, a zvýšiť účasť partnerov a súkromných služieb zamestnanosti na riešení problémov v oblasti zamestnanosti*

- **Prioritná os 3: Sociálne začlenenie**

*Investičná priorita 3.1: Aktívne začlenenie, a to aj s cieľom podporovať rovnaké príležitosti a aktívnu účasť a zlepšenie zamestnateľnosti*

Špecifický cieľ 3.1.1: *Zvýšenie účasti najviac znevýhodnených a ohrozených osôb v spoločnosti*

Špecifický cieľ 3.1.2: *Prevenca a eliminácia všetkých foriem diskriminácie*

Investičná priorita 3.2: Zlepšenie prístupu k cenovo prístupným, trvalo udržateľným a kvalitným službám vrátane zdravotnej starostlivosti a sociálnych služieb všeobecného záujmu

Špecifický cieľ 3.2.1: *Prechod z inštitucionálnej na komunitnú starostlivosť*

Špecifický cieľ 3.2.2: *Zlepšenie dostupnosti ku kvalitnej zdravotnej starostlivosti prostredníctvom štandardizácie klinických postupov a postupov pre výkon prevencie*

- **Prioritná os 4: Integrácia marginalizovaných rómskych komunit**

Investičná priorita 4.1: Sociálno-ekonomická integrácia marginalizovaných komúnít, ako sú Rómovia

Špecifický cieľ 4.1.1: *Zvýšiť vzdelanostnú úroveň príslušníkov MRK na všetkých stupňoch vzdelávania s dôrazom na predprimárne vzdelávanie*

Špecifický cieľ 4.1.2: *Znížiť mieru nezamestnanosti rómskych mužov a žien*

Špecifický cieľ 4.1.3: *Podporiť prístup k zdravotnej starostlivosti a verejnému zdraviu vrátane preventívnej zdravotnej starostlivosti, zdravotníckej osvedy a k zlepšeniu štandardov hygieny bývania*

- **Prioritná os 5: Technická vybavenosť v obciach s prítomnosťou marginalizovaných rómskych komúnít**

Investičná priorita 5.1: Poskytovanie podpory fyzickej, ekonomickej a sociálnej regenerácie zanedbaných komúnít v mestských a vidieckych oblastiach

Špecifický cieľ 5.1.1: *Rast počtu rómskych domácností s prístupom k zlepšeným podmienkam bývania*

Špecifický cieľ 5.1.2: *Zlepšiť prístup ku kvalitnému vzdelávaniu vrátane vzdelávania a starostlivosti v ranom detstve*

Špecifický cieľ 5.1.3: *Zlepšiť prístup ľudí z MRK k sociálnej infraštruktúre*

Investičná priorita 5.2 Poskytovanie podpory sociálnym podnikom

Špecifický cieľ 5.2.1: *Zvýšiť mieru zamestnanosti MRK v subjektoch sociálnej ekonomiky v územiach s prítomnosťou MRK*

Globálnym cieľom OP KŽP je podporiť trvalo udržateľné a efektívne využívanie prírodných zdrojov, zabezpečujúce ochranu životného prostredia, aktívnu adaptáciu na zmenu klímy a podporu energeticky efektívneho nízkouhlíkového hospodárstva.

Opis základných prioritných osí Operačného programu Kvalita životného prostredia na obdobie 2014 – 2020:

- **Prioritná os 1: Udržateľné využívanie prírodných zdrojov prostredníctvom rozvoja environmentálnej infraštruktúry**

Investičná priorita 1 Prioritnej osi 1: Investovanie do sektora odpadového hospodárstva s cieľom splniť požiadavky environmentálneho acquis Únie a pokryť potreby, ktoré členské štáty špecifikovali v súvislosti s investíciami nad rámec uvedených požiadaviek

Špecifický cieľ: *Zabezpečiť nakladanie s odpadmi v súlade s hierarchiou odpadového hospodárstva a za účelom plnenia požiadaviek environmentálneho acquis*

Investičná priorita 2 Prioritnej osi 1: Investovanie do sektora vodného hospodárstva s cieľom splniť požiadavky environmentálneho acquis Únie a pokryť potreby, ktoré členské štáty špecifikovali v súvislosti s investíciami nad rámec uvedených požiadaviek

Špecifický cieľ 1: *Podporiť zabezpečenie plnenia predvstupových záväzkov SR voči EÚ v oblasti čistenia a odvádzania komunálnych odpadových vôd*

Špecifický cieľ 2: *Podpora zabezpečenia dostatočného množstva bezpečnej pitnej vody pre obyvateľstvo SR z verejných vodovodov*

Špecifický cieľ 3: *Dosiahnutie potrebného stupňa sledovania a monitorovania vôd a vodných útvarov, ktorým sa zabezpečí vytvorenie a nastavenie podmienok pre opatrenia vedúce k dosiahnutiu dobrého ekologického stavu a potenciálu podzemných a povrchových vôd a vodných útvarov*

Investičná priorita 3 Prioritnej osi 1: Ochrana a obnova biodiverzity a pôdy a podpora ekosystémových služieb, a to aj prostredníctvom sústavy Natura 2000 a zelenej infraštruktúry  
Špecifický cieľ 1: *Zabezpečiť podmienky pre zachovanie biologickej diverzity a zlepšenie stavu ekosystémov v krajine*

Investičná priorita 4 Prioritnej osi 1: Prijatie opatrení na zlepšenie mestského prostredia, revitalizácie miest, oživenia a dekontaminácie opustených priemyselných areálov (vrátane oblastí, ktoré prechádzajú zmenou), zníženie miery znečistenia ovzdušia a podpory opatrení na zníženie hluku

Špecifický cieľ 1: *Znížiť znečisťovanie ovzdušia a zlepšiť jeho kvalitu*

Špecifický cieľ 2: *Zabezpečiť sanáciu environmentálnych záťaží v mestskom prostredí, ako aj v opustených priemyselných lokalitách (vrátane oblastí, ktoré prechádzajú zmenou)*

- **Prioritná os 2: Adaptácia na nepriaznivé dôsledky zmeny klímy so zameraním na ochranu pred povodňami**

Investičná priorita 1 Prioritnej osi 2: Podpora investícií na prispôsobovanie sa zmene klímy vrátane ekosystémových prístupov

Špecifický cieľ 1: *Zmierniť negatívne dôsledky zmeny klímy realizáciou adaptačných opatrení, najmä preventívnych opatrení na ochranu pred povodňami*

Špecifický cieľ 2: *Zlepšiť účinnosť sanácie, revitalizácie a zabezpečenia úložísk ťažobného odpadu*

- **Prioritná os 3: Podpora riadenia rizík, riadenia mimoriadnych udalostí a odolnosti proti mimoriadnym udalostiam ovplyvneným zmenou klímy**

Investičná priorita 1 Prioritnej osi 3: Podpora investícií na riešenie osobitných rizík, zabezpečiť predchádzanie vzniku katastrof a vyvíjanie systémov zvládania katastrof

Špecifický cieľ 1: *Zvýšiť úroveň pripravenosti na zvládanie mimoriadnych udalostí ovplyvnených zmenou klímy*

Špecifický cieľ 2: *Zvýšiť účinnosť preventívnych a adaptačných opatrení na elimináciu environmentálnych rizík (okrem protipovodňových opatrení)*

Špecifický cieľ 3: *Zvýšiť efektívnosť komplexného manažmentu mimoriadnych udalostí ovplyvnených zmenou klímy*

- **Prioritná os 4: Energeticky efektívne nízkouhlíkové hospodárstvo vo všetkých sektoroch**

Investičná priorita 1 Prioritnej osi 4: Podpora výroby a distribúcie energie z obnoviteľných zdrojov

Špecifický cieľ 1: *Zvýšenie podielu OZE na hrubej konečnej energetickej spotrebe*

Investičná priorita 2 Prioritnej osi 4: Podpora energetickej efektívnosti a využívania energie z obnoviteľných zdrojov v podnikoch

Špecifický cieľ 1: *Zníženie energetickej náročnosti a zvýšenie využívania OZE v podnikoch*

Investičná priorita 3 Prioritnej osi 4: Podpora energetickej efektívnosti, inteligentného riadenia energie a využívania energie z obnoviteľných zdrojov vo verejných infraštruktúrach, vrátane verejných budov a v sektore bývania

Špecifický cieľ 1: *Zníženie spotreby energie pri prevádzke verejných budov*

Investičná priorita 4 Prioritnej osi 4: Podpora nízkouhlíkových stratégií pre všetky typy území, najmä pre mestské oblasti, vrátane podpory udržateľnej multimodálnej mestskej mobility a adaptačných opatrení, ktorých cieľom je zmiernenie zmeny klímy

Špecifický cieľ 1: *Podpora energetickej efektívnosti, využívania OZE a znižovania emisií skleníkových plynov prostredníctvom poradenstva, informovanosti a monitorovania*

Špecifický cieľ 2: *Podpora energetickej efektívnosti, využívania OZE a znižovania emisií skleníkových plynov prostredníctvom regionálnych a lokálnych akčných plánov udržateľnej energetiky a rozvoja energetických služieb*

Investičná priorita 5 Prioritnej osi 4: Podpora využívania vysoko účinnej kombinovanej výroby tepla a elektrickej energie na základe dopytu po využiteľnom teple

Špecifický cieľ 1: *Rozvoj účinnejších systémov centralizovaného zásobovania teplom založených na dopyte po využiteľnom teple*

#### Opis 7. opatrenia Programu rozvoja vidieka SR na obdobie 2014-2020:

### OPATRENIE 7: ZÁKLADNÉ SLUŽBY A OBNOVA DEDÍN VO VIDIECKYCH OBLASTIACH

*Podopatrenie 7.2: Podpora investícií do budovania, zlepšenia alebo rozšírenia všetkých typov malej infraštruktúry vrátane investícií do obnoviteľných zdrojov energie a úspor energie*

Názov operácie: Využitie obnoviteľných zdrojov energie Opis operácie: Výstavba nových, rekonštrukcia, modernizácia a oprava zariadení na využívanie OZE pre spotrebu energie v budove – napr. zriaďovanie kotolní a príslušných rozvodov pre budovy v majetku obce (napr. vykurovanie a zohrievanie vody v obecnom úrade, nájomných bytov, kultúrneho domu a pod.). Oprávnenými môžu byť aj investície smerujúce k zvyšovaniu energetickej efektívnosti

budov (napr. zatepl'ovanie, výmena okien, regulácia vykurovacej sústavy), ale len ak sú súčasťou projektu, ktorý je spojený s využívaním OZE.

Prijímateľ podpory: obce vo vidieckych oblastiach s počtom obyvateľov do 1000 (vrátane)

Názov operácie: Investície do vytvárania, zlepšovania alebo rozširovania všetkých druhov infraštruktúr malých rozmerov

Opis operácie:

- výstavba, rekonštrukcia, modernizácia, dostavba kanalizácie, vodovodu, alebo čistiarne odpadových vôd;
- výstavba a rekonštrukcia miestnych komunikácií, lávok, mostov, chodníkov a záchytných parkovísk, autobusových zastávok – za predpokladu, že prispievajú k ekonomickému rozvoju, verejnemu záujmu, k rozvoju vidieckeho cestovného ruchu a bezpečnosti obyvateľov, výstavba, rekonštrukcia a údržba odvodňovacích kanálov, prehlbovanie existujúcich obecných studní.

Prijímateľ podpory: 1. obce vo vidieckych oblastiach s počtom obyvateľov do 1000 (vrátane),  
2. pri investíciách do kanalizácií a ČOV - obce vo vidieckych oblastiach s počtom obyvateľov do 1000 (vrátane) s výnimkou obcí, ktoré sú súčasťou aglomerácie nad 2000 EO ako aj aglomerácie pod 2000 EO, ktorá zasahuje do chránených vodohospodárskych oblastí.  
3. združenia obcí/skupiny obcí.

*Podopatrenie: 7.3 Podpora infraštruktúry širokopásmového internetu vrátane jej budovania, zlepšenia a rozšírenia, podpora pasívnej infraštruktúry širokopásmového internetu a zabezpečenie prístupu k širokopásmovému internetu a verejnemu e-governmentu*

Názov operácie: Budovanie širokopásmového internetu  
Opis operácie: Vytvorenie prístupu k širokopásmovému internetu prostredníctvom budovania prístupových sietí vrátane zriadenia verejne prístupného miesta.

Prijímateľ podpory: 1. Obce vo vidieckych oblastiach do 500 obyvateľov(vrátane) definované ako biele miesta z hľadiska pokrytia širokopásmovým internetom; 2. združenia/skupiny obcí.

*Podopatrenie: 7.4 Podpora investícií do zriaďovania, zlepšenia alebo rozšírenia miestnych základných služieb pre vidiecke obyvateľstvo vrátane služieb v oblasti voľného času a kultúry a do súvisiacej infraštruktúry*  
Názov operácie: Investície do vytvárania, zlepšovania alebo rozširovania miestnych základných služieb vrátane voľného času a kultúry a súvisiacej infraštruktúry

Opis operácie:

- investície súvisiace so zlepšovaním vzhľadu obcí a s vytváraním podmienok pre trávenie voľného času vrátane príslušnej infraštruktúry – úprava verejných priestranstiev, tvorba parkov, výstavba/rekonštrukcia/modernizácia športovísk a

detských ihrísk, amfiteátrov, investície do rekonštrukcie nevyužívaných objektov v obci pre komunitnú/spolkovú činnosť vrátane rekonštrukcie existujúcich kultúrnych domov;

- zriadenie nových, prístavba, prestavba, rekonštrukcia a modernizácia existujúcich domov smútku vrátane ich okolia
- investície súvisiace so zvyšovaním kvality života obyvateľov - investície spojené s odstraňovaním malých tzv. divokých skládok odpadov resp. opusteného odpadu
- investície súvisiace so zvýšením bezpečnosti a prevencie proti vandalizmu na verejných priestoroch (montáž kamerových systémov a iných bezpečnostných prvkov)
- investície súvisiace s vytváraním podmienok pre rozvoj podnikania – rekonštrukcie nevyužívaných objektov v obci pre podnikateľskú činnosť, výstavba/rekonštrukcia tržníc pre podporu predaja miestnych produktov

Prijímateľ podpory: • obce vo vidieckych oblastiach s počtom obyvateľov do 1000(vrátane); • združenia/skupiny obcí.

*Podopatrenie: 7.5 Podpora investícií pre verejné využívanie rekreačnej infraštruktúry, informačnej a drobnej infraštruktúry cestovného ruchu*

*Názov operácie: Rozvoj a marketing vidieckeho cestovného ruchu*

Opis operácie:

- investície, ktoré súvisia s vytvorením, udržiavaním, obnovou a skvalitňovaním turisticky zaujímavých bodov a miest vrátane príslušnej infraštruktúry - kultúrne a prírodné dedičstvo, národné kultúrne pamiatky a pamiatkové územia, prírodné úkazy, historické, prírodné a iné zaujímavosti, zriadenie múzejných zariadení a galerijných zariadení a pod.;
- investície do rekreačnej infraštruktúry, turistických informácií a informačných tabúl v turistických lokalitách na verejné využitie, budovanie drobných obslužných zariadení pre turistov; - marketing a manažment služieb vidieckeho cestovného ruchu a propagácie územia rôznymi formami (tlačené/elektronické formy propagácie, podujatia zamerané na propagáciu , veľtrhy ...);
- budovanie, rekonštrukcia náučných chodníkov, cykloturistických chodníkov, ich napojenie na náučné chodníky, budovanie doplnkovej infraštruktúry (odpočinkové miesta, prístrešky, stojany na bicykle a pod.), výstavba vyhliadkových veží, budovanie, údržba a obnova cykloturistického značenia na existujúcich cykloturistických trasách;
- informačné body, smerové tabule, KIOSK.

Prijímateľ podpory: 1. obce vo vidieckych oblastiach s počtom obyvateľov do 1000 (vrátane).  
2. združenia/skupiny obcí.

### A.III Zhodnotenie súčasného stavu územia

#### SWOT analýza potenciálu rozvoja obce

Analýza rozvojového potenciálu obce Pernek formou SWOT analýzy je spracovaná na základe auditu rozvojových zdrojov obce a na základe výsledkov dotazníkového prieskumu, vykonaného medzi obyvateľmi a podnikateľmi obce Pernek. Analýza sa dotýka 4 oblastí: **1.** Poloha, prírodné pomery, životné prostredie **2.** Bytový fond, technická infraštruktúra **3.** Ľudské zdroje, trh práce, školstvo, zdravotníctvo, sociálna oblasť, šport, kultúra **4.** Hospodárstvo, ekonomický rozvoj.

#### B1. Poloha, prírodné pomery

Silné stránky	Slabé stránky
<ul style="list-style-type: none"><li>• atraktívna prírodná poloha</li><li>• dobrá geografická poloha vzhľadom k rozvojovým pólom Malacky, Bratislava, Trnava</li><li>• možnosť cezhraničnej spolupráce s Českom a Rakúskom</li><li>• prírodné lokality s významnými estetickými a biologickými hodnotami</li><li>• veľmi priaznivé prírodné podmienky pre rozvoj multifunkčného poľnohospodárstva a cestovného ruchu</li></ul>	<ul style="list-style-type: none"><li>• Malé Karpaty – dopravná bariéra</li><li>• erózia pôdy</li><li>• nevyhovujúci stav verejnej zelene a verejných priestranstiev</li></ul>
Príležitosti	Ohrozenia
<ul style="list-style-type: none"><li>• zintenzívnenie cezhraničnej spolupráce, ako aj spolupráce s okolitými obcami</li><li>• využitie prírodného a kultúrneho potenciálu rozvoja cestovného ruchu</li><li>• rekonštrukcia verejných priestranstiev</li><li>• realizovanie projektov zameraných na zlepšenie stavu životného prostredia vo všetkých jeho zložkách</li><li>•</li></ul>	<ul style="list-style-type: none"><li>• stagnácia už nadviazanej lokálnej, regionálnej, ako aj medzinárodnej spolupráce, resp. nenadviažu sa nové partnerské vzťahy</li><li>• znižovanie ekologickej stability krajiny v dôsledku zintenzívnenia sa stresových faktorov (znečisťovanie prírody vplyvom rozvoja dopravy)</li></ul>



## B2. Bytový fond, technická infraštruktúra, životné prostredie

Silné stránky	Slabé stránky
<ul style="list-style-type: none"> <li>•koncentrácia bytov v rodinných domoch</li> <li>•dobré pokrytie obce GSM signálom</li> <li>•dostupnosť širokopásmového internetu</li> <li>•absencia väčších zdrojov znečisťovania živ. prostredia - dobrá kvalita živ. prostredia</li> <li>•dokončený vodovod v niektorých častiach obce</li> </ul>	<ul style="list-style-type: none"> <li>•nepriaznivá veková štruktúra domového fondu</li> <li>•nedostatok stavebných pozemkov pre individuálnu bytovú výstavbu</li> <li>•absencia kvalitného chodníkového systému v obci</li> <li>•nevyhovujúci technický stav miestnych komunikácií v obci</li> <li>•dopravná preťaženosť centra obce na cestách II/501 a II/503</li> <li>•nedostatok upravených parkových a oddychových zón v obci</li> <li>•nevyhovujúci stav verejnej zelene a verejných priestranstiev</li> <li>•absencia kanalizácie obce a čistiarne odpadových vôd</li> <li>•absencia verejného vodovodu vo viacerých častiach obce</li> <li>•absencia efektívneho systému separovaného zberu odpadu v obci</li> </ul>
Príležitosti	Ohrozenia
<ul style="list-style-type: none"> <li>•podpora projektov rozvoja bývania v obci</li> <li>•rekonštrukcia a rozšírenie miestnych komunikácií a chodníkov</li> <li>•výstavba cyklistických chodníkov a cyklotrás</li> <li>•vybudovanie obchvatu obce na ceste II/501</li> <li>•dokončenie kanalizácie a vybudovanie čistiarne odpadových vôd</li> <li>•rozšírenie verejného vodovodu</li> <li>•realizovanie projektov zameraných na zlepšenie stavu životného prostredia vo všetkých jeho zložkách</li> <li>•vybudovanie parkových a oddychových zón v obci</li> <li>•revitalizácia verejnej zelene sadovými úpravami</li> <li>•rekonštrukcia architektonického charakteru centra obce</li> <li>•zvýšenie ekologickej stability územia – uplatnenie princípov trvalo udržateľného rozvoja v ďalšom rozvoji územia</li> <li>•zlepšenie systému separovaného zberu odpadu v obci</li> <li>•rekonštrukcia požiarnej zbrojnice</li> </ul>	<ul style="list-style-type: none"> <li>•nedostatok finančných prostriedkov na podporu rozvoja bývania</li> <li>•nedostatok finančných prostriedkov na ďalšie skvalitnenie technickej infraštruktúry</li> <li>•zhoršenie kvality miestnych komunikácií a chodníkov z dôvodu nedostatku financií na ich údržbu</li> </ul>

B3. Ľudské zdroje, trh práce, školstvo, zdravotníctvo, sociálna oblasť, šport, kultúra

Silné stránky	Slabé stránky
<ul style="list-style-type: none"> <li>•rast počtu obyvateľov obce</li> <li>•klesajúca miera nezamestnanosti</li> <li>•potenciál nových zdrojov zamestnanosti v sektore služieb cestovného ruchu</li> <li>•dobrá spolupráca obecného zastupiteľstva s aktérmi lokálneho života</li> <li>•vysoká angažovanosť obce o spoluprácu s ďalšími obcami v riešení spoločných problémov</li> </ul>	<ul style="list-style-type: none"> <li>•nízky podiel obyvateľstva s vysokoškolským vzdelaním</li> <li>•absencia sociálneho zariadenia typu domova dôchodcov</li> <li>•nevyhovujúci technický stav viacerých kultúrnych pamiatok v obci, nedostatok športových zariadení</li> <li>•nevyhovujúca vzdelanostná úroveň obyvateľstva - nízky podiel obyvateľstva s vysokoškolským vzdelaním</li> <li>•nevyhovujúca veková štruktúra obyvateľstva – rastúci podiel obyvateľstva v poproduktívnom veku</li> </ul>
Príležitosti	Ohrozenia
<ul style="list-style-type: none"> <li>•rozvoj cestovného ruchu – kladný vplyv na tvorbu nových pracovných miest</li> <li>•obnovenie a rozvíjanie tradičných remesiel - tvorba nových pracovných miest</li> <li>•rozvoj celoživotného učenia ako záruky rozvoja adaptability pracovnej sily</li> <li>•zvýšenie starostlivosti o starých obyvateľov obce – zriadenie Domova sociálnych služieb pre obyvateľov obce v dôchodkovom veku</li> <li>•vybudovanie viacúčelového ihriska</li> <li>•rekonštrukcia kultúrnych pamiatok v obci</li> <li>•rozvoj cyklotrás</li> </ul>	<ul style="list-style-type: none"> <li>•výraznejšie starnutie populácie</li> <li>•odchod mladých a vzdelaných ľudí z obce z dôvodu chýbajúcich perspektív v obci, ako aj v jej mikropriestore</li> <li>•rast marginalizácie, vytlačanie čoraz väčšieho počtu rizikových skupín účastníkov z trhu práce a prehĺbenie sociálnej exklúzie</li> <li>•nedostatok finančných prostriedkov na skvalitnenie kultúrno-spoločenskej infraštruktúry obce</li> <li>•nedostatok finančných prostriedkov na rozvoj sociálnej infraštruktúry</li> </ul>

#### B4. Hospodárstvo, ekonomický rozvoj

Silné stránky	Slabé stránky
<ul style="list-style-type: none"> <li>• veľký potenciál pre vybrané druhy turistiky (vidiecka turistika, pobyt pri vode, horská turistika, cykloturistika)</li> <li>• priaznivé podmienky pre multifunkčné pôdohospodárstvo</li> <li>• tradícia podnikania v pôdohospodárstve</li> </ul>	<ul style="list-style-type: none"> <li>• nízka efektívnosť pôdohospodárstva</li> <li>• nízka úroveň materiálno-technickej základne cestovného ruchu</li> <li>• nedostatočný marketing pre lokálny rozvoj (napr. produktov cestovného ruchu)</li> <li>• nízka podnikateľská aktivita v obci</li> <li>• absencia vhodných priestorových podmienok pre rozvoj priemyslu</li> </ul>
Príležitosti	Ohrozenia
<ul style="list-style-type: none"> <li>• zvyšujúci záujem o vidiecku turistiku, horskú turistiku, cykloturistiku</li> <li>• diverzifikácia tradičných činností pôdohospodárskych subjektov - zvýšenie konkurencieschopnosti miestneho poľnohospodárstva</li> <li>• rozvíjanie, resp. skvalitnenie služieb cestovného ruchu</li> <li>• rozvoj spolupráce subjektov hospodárskeho života obce i jej mikropriestoru</li> <li>• efektívne využitie podporných programov na rozvoj poľnohospodárstva a vidieka</li> <li>• vytvorenie informačného systému o cestovnom ruchu obce</li> <li>• vytvorenie konkurencieschopného marketingu pre lokálny rozvoj (napr. produktov cestovného ruchu) v spolupráci s partnerskými obcami i mestami</li> <li>• vybudovanie ubytovacieho a športovo-turistického centra</li> <li>• vybudovanie strediska zimných športov</li> <li>• rekonštrukcia a rozšírenie turistických chodníkov</li> <li>• vybudovanie priemyselného areálu</li> </ul>	<ul style="list-style-type: none"> <li>• znehodnocovanie prírodného potenciálu územia <ul style="list-style-type: none"> <li>• nerozvíjanie marketingu územia a úroveň poskytovaných služieb cestovného ruchu</li> <li>• nezáujem o turistické produkty obce i regiónu</li> <li>• implementácia investičných programov bez rešpektovania princípov trvalo udržateľného rozvoja</li> </ul> </li> </ul>

## Kľúčové disparity a hlavné faktory rozvoja

### *Kľúčové disparity*

- Starnúca populácia
- Málo pracovných príležitostí a nízke príjmy obyvateľov
- Vysoká miera nezamestnanosti
- Absencia kvalitného verejného parku na oddych a relax v obci
- Nevyužívanie kultúrneho a prírodného potenciálu obce v oblasti cestovného ruchu pre vytváranie turistických produktov a služieb – zaostávanie za ostatnými obcami v okolí
- Nízka úroveň kvality verejnej infraštruktúry a služieb
- Nízka kvalita miestnych komunikácií a chodníkov
- Absencia cyklistických chodníkov do susedných obcí
- Nedostatočná kvalita ľudských zdrojov a spoločenského života
- Nízka kvalita základných a doplnkových služieb CR a vidieckeho turizmu

### *Hlavné faktory rozvoja*

- ✓ Využitie výhodných polohových a prírodných podmienok obce
- ✓ Bohatý prírodný, kultúrny a historický potenciál pre rozvoj cestovného ruchu
- ✓ Zvýšenie atraktivity územia obce vybudovaním parku oddychu pri kaštiele
- ✓ Výstavba nájomných bytov a výmera stavebných pozemkov
- ✓ Nárast počtu nových pracovných príležitostí a zvýšenie príjmov obyvateľstva
- ✓ Skvalitnenie životného prostredia – rozšírenie a revitalizácia verejnej zelene
- ✓ Zachovanie kultúrno-historického dedičstva
- ✓ Rekonštrukcia malého kultúrneho domu
- ✓ Zvýšenie dostupnosti sociálnych služieb zriadením denného stacionára pre dôchodcov
- ✓ Vytvorenie podmienok pre poskytovanie kvalitnejších verejných služieb
- ✓ Rozvoj ľudských zdrojov a spoločenského života
- ✓ Fondy EÚ a národné zdroje na podporu hospodárskeho rozvoja obce a podporu podnikateľov
- ✓ Trendy v cestovnom ruchu – zvýšený záujem o vidiecku turistiku, cykloturistiku a agroturistiku, aktívny cestovný ruch, krátkodobé pobyty
- ✓ Budovanie cyklistického chodníka
- ✓ Vytvorené podmienky pre separáciu a likvidáciu odpadov
- ✓ Využívanie obnoviteľných zdrojov energie na vykurovanie verejných budov
- ✓ Likvidácia čiernych skládok odpadu v obci
- ✓ Využitie zdrojov z EŠIF na realizáciu investičných a neinvestičných projektov

## ***B – Strategická časť***

Strategická časť obsahuje stratégiu rozvoja obce pri zohľadnení jeho vnútorných špecifik a určí hlavné ciele a priority rozvoja obce pri rešpektovaní princípov regionálnej politiky v záujme dosiahnutia vyváženého udržateľného rozvoja územia.

*Pri spracovaní tohto dokumentu boli plno akceptované najvýznamnejšie rozvojové dokumenty týkajúce sa územia obce – Partnerská dohoda Slovenskej republiky na roky 2014-2020, ako aj s Národná stratégia regionálneho rozvoja SR (schválený uznesením Vlády SR č. 222 zo 14. mája 2014), Koncepcia územného rozvoja Slovenska 2001 (KURS 2001), Program hospodárskeho a sociálneho rozvoja Bratislavského samosprávneho kraja na roky 2015-2020, Územný plán Bratislavského samosprávneho kraja, Regionálna inovačná stratégia Bratislavského samosprávneho kraja, Územný plán obce Pernek, Integrovaná stratégia rozvoja územia Podhoran ako aj zákon č. 539/2008 Z.z. o podpore regionálneho rozvoja.*

*Zákon č. 539/2008 Z.z. o podpore regionálneho rozvoja definuje Program hospodárskeho rozvoja a sociálneho rozvoja obce nasledovne v § 8:*

Program hospodárskeho rozvoja a sociálneho rozvoja obce

(1) Program hospodárskeho rozvoja a sociálneho rozvoja obce je strednodobý rozvojový dokument, ktorý je vypracovaný v súlade s cieľmi a prioritami ustanovenými v národnej stratégii a zohľadňuje ciele a priority ustanovené v programe hospodárskeho rozvoja a sociálneho rozvoja vyššieho územného celku, na území ktorého sa obec nachádza, a je vypracovaný podľa záväznej časti územnoplánovacej dokumentácie obce.

(2) Vypracovanie programu hospodárskeho rozvoja a sociálneho rozvoja obce zabezpečuje obec pri uplatnení partnerstva.

(3) Program hospodárskeho rozvoja a sociálneho rozvoja obce pozostáva z analyticko-strategickej časti a programovej časti.

(4) Analyticko-strategická časť obsahuje najmä

a) súhrnnú geografickú, kultúrno-historickú a sociálno-ekonomickú charakteristiku obce a charakteristiku stavu vybavenosti a obsluhy územia obce,

b) hodnotenie a analýzu hospodárskej situácie, sociálnej situácie, environmentálnej situácie a situácie v oblasti kultúry a vybavenosti a obsluhy územia obce,

c) analýzu väzieb strategických dokumentov v oblasti regionálneho rozvoja s územím obce,

d) určenie rozvojového potenciálu a limitov rozvoja územia obce, definovanie podmienok udržateľného rozvoja obce,

e) stratégiu rozvoja obce, pri zohľadnení jej vnútorných špecifik, ktorá určí hlavné smery, priority a ciele rozvoja obce,

f) analýzu finančných potrieb a možností financovania programu hospodárskeho rozvoja a sociálneho rozvoja obce.

(5) Programová časť obsahuje najmä

a) zoznam opatrení a aktivít na zabezpečenie realizácie programu hospodárskeho rozvoja a sociálneho rozvoja obce,

- b) inštitucionálne zabezpečenie a organizačné zabezpečenie realizácie programu hospodárskeho rozvoja a sociálneho rozvoja obce,
  - c) finančné zabezpečenie jednotlivých opatrení a aktivít, inštitucionálnej a organizačnej stránky realizácie programu hospodárskeho rozvoja a sociálneho rozvoja obce,
  - d) systém monitorovania a hodnotenia plnenia programu hospodárskeho rozvoja a sociálneho rozvoja obce s ustanovením merateľných ukazovateľov,
  - e) časový harmonogram realizácie programu hospodárskeho rozvoja a sociálneho rozvoja obce.
- (6) Aktualizácia programu hospodárskeho rozvoja a sociálneho rozvoja obce sa vypracúva podľa potreby.
- (7) Program hospodárskeho rozvoja a sociálneho rozvoja obce a jeho aktualizáciu schvaľuje obecné zastupiteľstvo.
- (8) Schválenie programu hospodárskeho rozvoja a sociálneho rozvoja obce a príslušnej územnoplánovacej dokumentácie, ak jej spracovanie vyžaduje osobitný predpis,<sup>8)</sup> je podmienkou na predloženie žiadosti obce o poskytnutie finančného príspevku zo štátneho rozpočtu a z doplnkových zdrojov podľa § 4 ods. 2.

*Pôsobnosť obcí pri podpore regionálneho rozvoja zákon č. 539/2008 Z.z. o podpore regionálneho rozvoja definuje nasledovne v § 12:*

Obec vo svojej pôsobnosti na účely podpory regionálneho rozvoja

- a) analyzuje a hodnotí úroveň rozvoja svojho územia a jeho častí, zabezpečuje jeho trvalo udržateľný hospodársky rozvoj, sociálny rozvoj a územný rozvoj,
- b) zabezpečuje a koordinuje vypracovanie a realizáciu programu hospodárskeho rozvoja a sociálneho rozvoja obce, pravidelne ho monitoruje a každoročne vyhodnocuje jeho plnenie, zabezpečuje súlad programu hospodárskeho rozvoja a sociálneho rozvoja obce s územnoplánovacou dokumentáciou, ak jej spracovanie vyžaduje osobitný predpis,
- c) spolupracuje s vyšším územným celkom, na území ktorého sa obec nachádza, na príprave a realizácii programu hospodárskeho rozvoja a sociálneho rozvoja vyššieho územného celku a na účely evidencie poskytuje vyššiemu územnému celku program hospodárskeho rozvoja a sociálneho rozvoja obce,
- d) podieľa sa na plnení úloh, ktoré súvisia so zameraním podpory regionálneho rozvoja podľa § 3, v spolupráci s ministerstvom a ostatnými sociálno-ekonomickými partnermi, ktorí sa nachádzajú na území obce,
- e) vytvára podmienky na vznik a rozvoj územnej spolupráce a partnerstiev,
- f) spolupracuje s ďalšími obcami, regiónmi a územnými celkami alebo s orgánmi iných štátov, ktoré plnia funkcie územnej samosprávy,
- g) podporuje rozvoj podnikateľských aktivít potrebných na rozvoj obce.

Stratégia, priority a ciele Partnerskej dohody Slovenskej republiky na roky 2014-2020 budú implementované prostredníctvom operačných programov v rámci jednotlivých cieľov politiky EÚ. Program hospodárskeho a sociálneho rozvoja obce Pernek zohľadňuje možnosti získavania zdrojov z operačných programov na roky 2014-2020. Podľa cieľov politiky

Európskej únie obec Oľdza leží v NUTS 2 regióne, ktorý spadá pod kategórie menej rozvinuté regióny (HDP na obyvateľa < 75 % priemeru EÚ-27).

Európska územná spolupráca, v rámci ktorej pre riešené územie veľký význam má cezhraničná spolupráca implementovaná prostredníctvom operačných programov Program cezhraničnej spolupráce Slovenská republika – Česká republika 2014-2020, Program cezhraničnej spolupráce Rakúska spolková republika – Slovenská republika 2014-2020 a Program cezhraničnej spolupráce Maďarsko – Slovenská republika 2014-2020.

Tento programový dokument plne zohľadňuje horizontálne priority, ktoré sú svojím charakterom a vplyvmi prierezovými témami všetkých priorít a budú rešpektované pri každom projekte/skupine projektov operačných programov, bez ohľadu na podporovanú tému alebo územie.

### *Územné plánovanie*

Územné plánovanie patrí k dôležitým nástrojom rozvoja sídiel. Územnoplánovacia dokumentácia komplexne rieši priestorové usporiadanie a funkčné využívanie územia, zosúladuje záujmy a činnosti ovplyvňujúce územný rozvoj, životné prostredie a ekologickú stabilitu a ustanovuje regulatívy priestorového usporiadania a funkčného využívania územia.

Obstarávanie územných plánov v súlade s novelami stavebného zákona č. 50/1976 Zb. patrí do kompetencie obcí. Územné plánovanie komplexne rieši funkčné využitie územia, jeho cieľom je vytvárať predpoklady k súladu výstavby a iných činností ovplyvňujúcich rozvoj obce.

Obec Pernek má vypracovaný Územný plán obce, účinný od 1. 12. 2006 a nachádza sa aj na webovej stránke obce.

Strategický program a akčný plán Programu hospodárskeho a sociálneho rozvoja obce Pernek sú v súlade s globálnym cieľom, strategickými cieľmi a prioritami Programu hospodárskeho a sociálneho rozvoja Bratislavského samosprávneho kraja na roky 2015-2020.

V rámci minulého obdobia rokov 2009 – 2015 si Bratislavský samosprávny kraj zdefinoval strategické oblasti, ktoré vytvárajú základnú štruktúru rozvojovej stratégie programu hosp. a soc. rozvoja kraja:

➤ **Priemysel**

Priority: *Podpora rastu priemyslu v regióne*

*Ludský potenciál pre potreby priemyslu*

*Infraštruktúra pre rozvoj priemyslu*

*Rámec pre spoluprácu zainteresovaných strán*

➤ **Energetika**

Priorita: *Energetická politika*

➤ **Vidiak**

Priorita: *Vidiak BSK, ekvivalent kvality mestského života*

➤ **Regionálna inovačná stratégia**

Priorita: *Prostredie samosprávneho kraja naklonené inováciám*

Zámerom tejto kapitoly je identifikácia prioritných rozvojových oblastí obce a zároveň stanovenie strategických cieľov, priorít a opatrení predstavujúcich rozvojovú stratégiu obce nadväzujúcu na výsledky komplexného auditu rozvojového potenciálu záujmového územia, na SWOT analýzu a na vyššie uvedené programové dokumenty.

**Globálnym cieľom Programu hospodárskeho a sociálneho rozvoja obce Pernek je podporiť vyvážený rozvoj v obci prostredníctvom postupného zvyšovania jej konkurencieschopnosti. Strategickým cieľom obce je vytvorenie vhodného sociálnoekonomického a trvalo udržateľného prostredia, ktoré bude podporovať vlastné úsilie a výkony obyvateľov pri tvorbe pracovných príležitostí, povedie jednotlivcov k dobrovoľnej zodpovednosti o sociálne slabších a o životné prostredie.**

Cieľom rozvojovej stratégie je vybudovať príťažlivú obec pre vlastných obyvateľov ako aj návštevníkov obce, zlepšiť občianska a technickú infraštruktúru obce, zlepšiť súčasný stav životného prostredia v obci, zviditeľniť obec pre potenciálnych turistov a potenciálnych podnikateľov a tým aj posilniť miestnu ekonomiku.

**Vychádzajúc z analýzy existujúceho stavu hospodárskych a sociálnych podmienok v obci boli identifikované nasledovné strategické prioritné rozvojové oblasti obce:**

- **Trvalo udržateľný ekonomický rozvoj obce**
- **Investície do občianskej infraštruktúry obce**
- **Investície do dopravnej a technickej infraštruktúry obce**
- **Rozvoj bývania a rast počtu obyvateľstva obce**
- **Ochrana životného prostredia**

*Strategický cieľ v hospodárskej oblasti: Trvalo udržateľný hospodársky rozvoj založený na miestnych zdrojoch. Rozvíjať potenciál cestovného ruchu a vybudovanej kvalitnej dopravnej a technickej infraštruktúry.*

*Strategický cieľ v sociálnej oblasti: Kvalitné sociálne služby zabezpečujúce spokojnosť medzi obyvateľmi obce. Zvyšovať kvalitu ľudských zdrojov, podporovať skvalitňovanie občianskej vybavenosti a zabezpečovať pre obyvateľov dôstojné podmienky spoločenského vyžitia.*

*Strategický cieľ v environmentálnej oblasti: Zdravé a kvalitné životné prostredie v obci Pernek*

## **Strategická vízia obce Pernek**

Riadiaci tím a pracovné skupiny formulovali nasledovnú strategickú víziu obce Pernek:

***Obec Pernek bude v roku 2022 moderným miestom s priaznivým podnikateľským prostredím, vysokokvalitným životným prostredím pre bezpečný a pokojný život obyvateľov s kvalitnou infraštruktúrou, bohatým kultúrno – spoločenským životom, aktívnym zapájaním sa občanov a ich zástupcov do diania v obci a vhodným prostredím pre rozvoj cestovného ruchu.***



„V obci budú kvalitné podmienky na bývanie aj v dôsledku pokračovania intenzívnej výstavby rodinných domov. Miestna občianska infraštruktúra bude kvalitná: budova kultúrneho domu bude zrekonštruovaná. Počet obyvateľov obce bude stabilizovaný. Technická infraštruktúra obce bude na vysokej úrovni, verejné budovy budú na prevádzku energeticky nenáročné, miestne komunikácie a chodníky budú zrekonštruované, verejná zeleň bude rozšírená a revitalizovaná. Doprava na miestnych komunikáciách bude lepšia aj v dôsledku zabezpečenia odtoku dažďovej vody. Cyklisti budú mať k dispozícii cyklistický chodník. Centrálna časť obce bude revitalizovaná. V obci na lepšiu orientáciu budú slúžiť nové informačné tabule rozmiestnené v obci. Dom smútku bude zrekonštruovaný. Kvalita životného prostredia bude vysoká. Separovaný zber odpadu bude účinnejší.“

Na dosiahnutie uvedenej strategickej vízie bude potrebné naplniť strategický cieľ rozvoja obce Pernek na roky 2015 – 2020. Strategickým cieľom rozvoja obce je: **Vytvorenie podmienok na zvyšovanie kvality života obyvateľov i návštevníkov obce Pernek aktívnym prístupom k podpore hospodárskej a sociálnej oblasti pri súčasnom skalitňovaní životného prostredia obce.**

### Formulár č. S 1 - Hierarchia strategických cieľov

<b>Vízia</b>	Obec Pernek bude v roku 2022 moderným miestom s priaznivým podnikateľským prostredím, vysokokvalitným životným prostredím pre bezpečný a pokojný život obyvateľov s kvalitnou infraštruktúrou, bohatým kultúrno – spoločenským životom, aktívnym zapájaním sa občanov a ich zástupcov do diania v obci a vhodným prostredím pre rozvoj cestovného ruchu.		
<b>Strategický cieľ</b>	Vytvoriť vhodné podmienky pre zvýšenie konkurencieschopnosti a ekonomickej výkonnosti obce, kvality života obyvateľov, efektívne využívanie miestnych zdrojov a zníženie energetickej náročnosti s dôrazom na zabezpečenie trvalo udržateľného rastu a rozvoja		
<b>Globálne ciele</b>	<b>1. Prioritná oblasť - Hospodárska</b> Konkurencieschopné hospodárstvo a ekonomická výkonnosť obce s vysokou pridanou hodnotou a využitím miestnych zdrojov		
<b>Špecifické ciele</b>	<b>1.1 Podnikateľské prostredie</b> Zvýšenie podpory podnikateľského prostredia vytvorením vhodných podmienok na podnikanie vzhľadom na aktuálne potreby hospodárstva a možnosti obce	<b>1.2 Cestovný ruch</b> Rozvoj cestovného ruchu prostredníctvom využitia miestneho potenciálu a miestnych zdrojov	<b>1.3 Infraštruktúra</b> Zvýšenie kvality života na území obce prostredníctvom dobudovania infraštruktúry a rozvoja materiálne – technickej základne

<b>Tématické ciele</b>	1.1.1 Podpora podnikateľských aktivít v oblasti pôdohospodárstva	1.2.1 Zvyšovanie identity prostredia a ochrana kultúrno-historických pamiatok	1.3.1 Rozvoj dopravnej infraštruktúry
		1.2.2 Zlepšenie propagácie obce	1.3.2 Rozvoj inžinierskych sietí
		1.2.3 Rozvoj materiálo – technickej základne pre rozvoj cestovného ruchu	1.3.3 Zlepšenie stavu verejných budov a objektov

Zdroj: Vlastné spracovanie

<b>Globálne ciele</b>	<b>2. Prioritná oblasť - Sociálna</b> Zabezpečiť rozvoj ľudských zdrojov a všestrannú starostlivosť o obyvateľov obce					
<b>Špecifické ciele</b>	<b>2.1 Kultúra</b> Rozvoj voľnočasových, kultúrno-spoločenských a športových aktivít	<b>2.2 Vzdelávanie</b> Rozvoj v oblasti vzdelávacieho systému	<b>2.3 Zamestnanosť</b> Podpora rastu zamestnanosti s dôrazom na dlhodobu nezamestnané osoby	<b>2.4 Občianska aktivita</b> Podpora aktívneho občianstva	<b>2.5 Zdravotníctvo a sociálne služby</b> Zabezpečenie kvalitného zdravotníctva a sociálnych služieb v obci	<b>2.6 Bezpečnosť</b> Zlepšenie bezpečnostnej situácie obce
<b>Tématické ciele</b>	2.1.1 Podpora organizovania programov	2.2.1 Skvalitnenie, rozširovanie predškolských zariadení a základných škôl vrátane obstarania ich vybavenia	2.3.1 Zvýšenie kvalifikácie, odborných a IKT zručností osôb	2.4.1 Zvýšenie interakcie medzi samosprávnymi orgánmi a obyvateľmi obce	2.5.1 Skvalitnenie a budovanie materiálo – technickej základne v oblasti zdravotnej a sociálnej starostlivosti	2.6.1 Zvýšenie pocitu bezpečnosti občanov vybudovaním vhodných zariadení v obci
	2.1.2 Zvýšenie povedomia a osvedy obyvateľov	2.2.2 Zabezpečiť efektívnejší a kvalitnejší predškolský a školský výchovný systém		2.4.2 Podpora rozvoja občianskej spoločnosti a MVO	2.5.2 Podpora poskytovania služieb v zdravotníckych a sociálnych zariadeniach	2.6.2 Predchádzať vandalizmu a iným vplyvom ohrozujúcich obyvateľov obce

	2.1.3 Budovanie materiálno – technickej základne športových areálov, detských ihrísk a voľnoča- sových zón					
--	---	--	--	--	--	--

Zdroj: vlastné spracovanie

<b>Globálne ciele</b>	<b>3. Prioritná oblasť – Environmentálna</b> Znížiť negatívne dopady a zabezpečiť kvalitné životné prostredie s vybudovanou environmentálnou infraštruktúrou a dôrazom na trvaloudržateľný rozvoj		
<b>Špecifické ciele</b>	<b>3.1 Životné prostredie</b> Zvýšenie starostlivosti a kvality životného prostredia	<b>3.2 Environmentálna infraštruktúra</b> Zabezpečenie efektívnejšieho vodného a odpadového hospodárstva	<b>3.3 Energetická efektívnosť</b> Podpora energetickej efektívnosti, prechodu na nízkouhlíkové hospodárstvo a využívania obnoviteľných zdrojov
<b>Tématické ciele</b>	3.1.1 Starostlivosť, obnova a budovanie verejnej zelene	3.2.1 Budovanie infraštruktúry vodného a odpadového hospodárstva	3.3.1 Budovanie zariadení alternatívnej energie
	3.1.2 Zvyšovanie environmentálneho povedomia obyvateľov	3.2.2 Riešenie negatívnych dôsledkov antropogénneho znečisťovania životného prostredia	3.3.2 Modernizácia, rekonštrukcia zariadení a objektov na energeticky úspornejšie

Zdroj: vlastné spracovanie

Tabuľka strategických cieľov a opatrení

Vízia obce Pernek <b><i>„Obec Pernek – regionálne centrum cestovného ruchu so spokojným a aktívnym obyvateľstvom vo vysokokvalitnom životnom prostredí, obec zabezpečujúca kvalitné služby pre obyvateľov i návštevníkov obce.“</i></b>			
1. Prioritná oblasť – Hospodárska		2. Prioritná oblasť – Sociálna	3. Prioritná oblasť – Environmentálna
<u>Cieľ: Zvysiť podiel malých a stredných podnikateľov v lokálnej ekonomike</u>	<i>Opatrenie 1.1: Posilnenie miestnych malých a stredných podnikateľov, posilnenie marketingu obce</i>		
<u>Cieľ: Rast zamestnanosti založený na kvalifikovanej a flexibilnej pracovnej sile, rozvoj inkluzívneho trhu práce a rovnosti príležitostí</u>	<i>Opatrenie 2.1: Podpora vytvárania nových pracovných miest v obci</i>		
<u>Cieľ: Modernizácia cestnej dopravy</u>	<i>Opatrenie 1.1: Rozvoj dopravnej infraštruktúry</i>		
<u>Cieľ: Rozvoj inžinierskych sietí</u>	<i>Opatrenie 2.1: Rozšírenie a skvalitnenie inžinierskych sietí</i>		
<u>Cieľ: Zníženie energetickej náročnosti verejných budov</u>	<i>Opatrenie 3.1: Rekonštrukcia verejných budov</i>		
<u>Cieľ: Podpora rozvoja verejnej hromadnej dopravy</u>	<i>Opatrenie 4.1: Skvalitnenie podmienok cestovania autobusmi</i>		
<u>Cieľ: Optimalizovať občiansku infraštruktúru obce</u>	<i>Opatrenie 1.1: Budovanie a rozvoj občianskej infraštruktúry</i>		
<u>Cieľ: Zlepšiť sociálne služby v obci</u>	<i>Opatrenie 2.1: Rozvoj sociálnych služieb</i>		
<u>Cieľ: Aktívne občianstvo</u>	<i>Opatrenie 3.1: Vytvorenie podmienok na podporu aktívneho občianstva</i>		
<u>Cieľ: Kultúrne dedičstvo</u>	<i>Opatrenie 4.1: Vytvorenie podmienok na ochranu kultúrneho dedičstva</i>		
<u>Cieľ: Kvalitné priestorové podmienky pre riadenie rozvoja obce</u>	<i>Opatrenie 5.1: Vytvorenie kvalitných priestorových podmienok pre riadenie rozvoja obce</i>		
<u>Cieľ: Skvalitňovanie bytovej situácie</u>	<i>Opatrenie 1.1: Podpora rozvoja individuálnej bytovej výstavby Opatrenie 1.2: Rozvoj výstavby bytových domov</i>		
<u>Cieľ: Zabezpečiť rast počtu obyvateľstva obce</u>	<i>Opatrenie 1.2: Vytvorenie prítiažlivých podmienok bývania v obci</i>		
<u>Cieľ: Zlepšenie stavu životného prostredia</u>	<i>Opatrenie 1.1: Vybudovanie verejnej kanalizácie Opatrenie 1.2: Využívanie alternatívnych a obnoviteľných zdrojov energie Opatrenie 1.3: Riešenie problémov odpadového hospodárstva Opatrenie 1.4: Revitalizácia verejných priestorov</i>		

## ***C – Programová časť***

**Programová časť** nadväzuje na strategickú časť a obsahuje strategické prioritné rozvojové oblasti obce, definovanie strategických cieľov pri jednotlivých prioritných oblastiach, priority, zoznam opatrení a aktivít na zabezpečenie realizácie programu rozvoja obce. Program obsahuje podrobnejšie rozpracovanie strategických cieľov v hospodárskej, sociálnej a environmentálnej politike na úroveň opatrení a aktivít.

- **Strategická prioritná rozvojová oblasť č.1: Trvalo udržateľný ekonomický rozvoj obce**

Strategický cieľ: *Zabezpečiť trvalo udržateľný hospodársky rast v miestnej ekonomike a v okolí obce, ktorý je základom hospodárskeho a sociálneho postavenia obyvateľov obce. Podpora multifunkčného poľnohospodárstva, priemyslu a služieb - vrátane cestovného ruchu ako perspektívneho hospodárskeho odvetvia obce. Zvýšenie atraktivity obce pre malých a stredných podnikateľov, zvýšenie zamestnanosti obyvateľov obce.*

### Cieľ 1: Zvýšiť podiel malých a stredných podnikateľov v lokálnej ekonomike

*Opatrenie 1.1: Posilnenie miestnych malých a stredných podnikateľov, posilnenie marketingu obce*

#### Aktivity:

- Podpora zvýšenia konkurencieschopnosti malých a stredných podnikateľov
- Podpora diverzifikácie lokálnej ekonomiky
- Podpora budovania zariadení na vidiecky cestovný ruch a agroturistiku
- Podpora rozvoja turistickej infraštruktúry obce
- Zintenzívnenie spolupráce s aktérmi hospodárskeho života doma i v zahraničí
- Účasť obce na projektoch podporujúcich cestovný ruch v danom regióne

Cieľ 2: Rast zamestnanosti založený na kvalifikovanej a flexibilnej pracovnej sile, rozvoj inkluzívneho trhu práce a rovnosti príležitostí

*Opatrenie 2.1: Podpora vytvárania nových pracovných miest v obci*

#### Aktivity:

- Podpora rekvalifikačných kurzov a vzdelávacích programov poskytujúcich rôzne kvalifikácie s ohľadom na dynamiku trhu práce
- Podpora programov na elimináciu prejavov diskriminácie na trhu práce postavenej na akomkoľvek základe

- **Strategická prioritná rozvojová oblasť č. 2: Investície do občianskej infraštruktúry obce**

Strategický cieľ: *Zabezpečiť dostupnosť kvalitnej občianskej infraštruktúry v školskej, sociálnej, zdravotnej, športovej a kultúrnej oblasti. Zníženie percenta sociálne ohrozených a vylúčených obyvateľov obce. Rozvoj sociálnych služieb a podpora integrácie rôznych skupín obyvateľov do spoločenského života. Zlepšenie sociálnej starostlivosti a služieb pre marginalizované skupiny a deti, podpora sociálneho zapojenia nezamestnaných. Rozvoj aktívneho občianstva.*

### Cieľ 1: Optimalizovať občiansku infraštruktúru obce

### *Opatrenie 1.1: Budovanie a rozvoj občianskej infraštruktúry*

#### Aktivity:

- Oprava, rekonštrukcia a výstavba objektov občianskej infraštruktúry
- Podpora kultúry, športu, školských a voľnočasových programov
- Rekonštrukcia a výstavba športových zariadení
- Rekonštrukcia kultúrnych zariadení
- Rekonštrukcia budovy obecného úradu a kultúrneho domu
- Rekonštrukcia domu smútku
- Rekonštrukcia požiarnej zbrojnice

#### Cieľ 2: Zlepšiť sociálne služby v obci

### *Opatrenie 2.1: Rozvoj sociálnych služieb*

#### Aktivity:

- Poradenstvo v školskej, sociálnej, zdravotnej a kultúrnej oblasti
- Rozšírenie osvetu s protidrogovou a protialkoholickou tematikou
- Rozširovanie opatrovateľských služieb pre obyvateľov
- Koordinovanie poskytovania sociálnej pomoci v obci
- Rozšírenie sociálnej starostlivosti a služieb pre marginalizované skupiny a deti a podpora sociálneho zapojenia nezamestnaných
- Podpora zriadenia denného stacionára pre dôchodcov

#### Cieľ 3: Aktívne občianstvo

### *Opatrenie 3.1. Vytvorenie podmienok na podporu aktívneho občianstva*

#### Aktivity:

- Realizovanie permanentného dialógu samosprávnych orgánov obce s obyvateľmi, zabezpečiť monitoring občianskych potrieb a dôsledne rešpektovať právo na informovanosť
- Vytvárať podmienky na podporu činnosti mimovládnych organizácií a dobrovoľníckeho sektoru
- Vydávanie obecných novín

#### Cieľ 4: Kultúrne dedičstvo

### *Opatrenie 4.1. Vytvorenie podmienok na ochranu kultúrneho dedičstva*

#### Aktivity:

- Organizovanie kultúrnych podujatí k hlbšiemu poznaniu kultúrneho dedičstva

- **Strategická prioritná rozvojová oblasť č. 3: Investície do dopravnej a technickej infraštruktúry obce**

Strategický cieľ: *Skvalitniť dopravnú a technickú infraštruktúru v obci. Zvýšenie kvality, bezpečnosti a plynulosti dopravy v obci Pernek a minimalizovať jej negatívny vplyv na obyvateľov a návštevníkov obce. Využitie obnoviteľných zdrojov energie a geotermálnej energie. Zlepšiť podmienky verejnej hromadnej dopravy.*

Cieľ 1: Modernizácia cestnej dopravy

*Opatrenie 1.1: Rozvoj dopravnej infraštruktúry*

Aktivity:

- Rekonštrukcia a budovanie miestnych komunikácií a chodníkov
- Zabezpečenie odtoku dažďovej vody z miestnych komunikácií
- Budovanie cyklistickej infraštruktúry (napr. cyklistických chodníkov)

Cieľ 2: Rozvoj inžinierskych sietí

*Opatrenie 2.1. Rozšírenie a skvalitnenie inžinierskych sietí*

Aktivity:

- Rozšírenie a modernizácia inžinierskych sietí
- Rekonštrukcia a rozšírenie verejného osvetlenia
- Rekonštrukcia miestneho rozhlasu
- Rekonštrukcia verejného osvetlenia

Cieľ 3: Zníženie energetickej náročnosti verejných budov

*Opatrenie 3.1. Rekonštrukcia verejných budov*

Aktivity:

- Rekonštrukcia budovy požiarnej zbrojnice, obecného úradu, domu smútku a športovej budovy

Cieľ 4: Podpora rozvoja verejnej hromadnej dopravy

*Opatrenie 4.1. Skvalitnenie podmienok cestovania autobusmi*

- **Strategická prioritná rozvojová oblasť č. 4: Rozvoj bývania a rast počtu obyvateľstva obce**

Strategický cieľ: *Vytvoriť podmienky pre kvalitné bývanie reagujúce na potreby a požiadavky obyvateľov obce. Zvýšenie počtu obyvateľstva obce.*

Cieľ 1: Skvalitňovanie bytovej situácie

*Opatrenie 1.1: Podpora rozvoja individuálnej bytovej výstavby*

Aktivity:

- Podpora zlepšenia dostupnosti stavebných pozemkov s potrebnou technickou infraštruktúrou

*Opatrenie 1.2: Rozvoj výstavby bytových domov*

Aktivity:

- Podpora výstavby nájomných bytov

Cieľ 2: Zabezpečiť rast počtu obyvateľstva obce

*Opatrenie 1.2. Vytvorenie príťažlivých podmienok bývania v obci*

Aktivity:

- Podpora všeobecného spoločensko-ekonomického rozvoja obce

### • **Strategická prioritná rozvojová oblasť č. 5: Ochrana životného prostredia**

Strategický cieľ: *Zlepšenie starostlivosti o životné prostredie, znižovanie zaťaženia životného prostredia, skrášlenie vzhľadu obce, podpora environmentálnej výchovy detí predškolského a školského veku i širokej verejnosti. Zachovať úctu k životnému prostrediu nielen na úrovni platných noriem v oblasti životného prostredia, ale hlavne zvyšovať povedomie obyvateľov, aby sami aktívne prispievali k ochrane svojho okolia. dobudovanie environmentálnej infraštruktúry na zabezpečenie ochrany zdravia obyvateľstva, realizácia opatrení na zabezpečenie ochrany pred povodňami, minimalizácia množstva produkovaného odpadu s orientáciou na maximálne využitie separácie. Koordinácia rozvoja priestorového usporiadania a funkčného využitia pozemkov súčasne s riadeným socioekonomickým rozvojom.*

Cieľ 1: Zlepšenie stavu životného prostredia

*Opatrenie 1.1: Využívanie alternatívnych a obnoviteľných zdrojov energie*

Aktivity:

- Budovanie a rozvoj zariadení pre výrobu energie z obnoviteľných zdrojov

*Opatrenie 1.2: Riešenie problémov odpadového hospodárstva*

Aktivity:

- Rekultivácia divokých skládok, sanácia vzniknutých environmentálnych záťaží, likvidácia čiernych skládok odpadu
- Rozširovanie a zefektívnenie separovaného zberu odpadu

*Opatrenie 1.3: Revitalizácia verejných priestorov*

Aktivity:

- Revitalizácia verejnej zelene, verejných plôch, rekonštrukcia námestí



Programová časť Programu hospodárskeho rozvoja a sociálneho rozvoja obce Pernek bezprostredne nadväzuje na strategickú časť a prispieva k naplnenosti jednotlivých cieľov stratégie obce. Pre obec Pernek vytvára určitý rámec podpory podporovaných intervencií na území obce. Programová časť obsahuje podrobnejšie rozpracovanie strategických cieľov v sociálnej, hospodárskej a environmentálnej politike na úroveň opatrení a aktivít.

Prehľad opatrení a súvisiacich aktivít Programu hospodárskeho a sociálneho rozvoja obce Pernek je uvedený v nasledujúcej tabuľke – Formulár č. P 2 – Zoznam aktivít prioritných oblastí (polia podfarbené červenou farbou boli navrhnuté priamo starostom alebo občanmi obce Pernek).

## Formulár č. P 2 – Zoznam ukazovateľov cieľov/prioritných oblastí PHSR

### Prioritná oblasť – Hospodárska oblasť:

Opatrenie	Projekt/Aktivita	Prioritná oblasť
1.1.1 Podpora podnikateľských aktivít v oblasti pôdohospodárstva	A 1.1.1.2 Poskytnutie obecného majetku, predovšetkým plôch pre pôdohospodársku činnosť	1.1 Hospodárstvo-podnikateľské prostredie
1.2.1 Zvyšovanie identity prostredia a ochrana kultúrno-historických pamiatok	A 1.2.1.1 Rekonštrukcia historických pamiatok obce	1.2 Hospodárstvo - Cestovný ruch
	A 1.2.1.2 Rekonštrukcia kostola	
	A 1.2.1.3 Parkové úpravy chodníka "Úcty k predkom"	
	A 1.2.1.4 Systematické udržiavanie a starostlivosť o historické pamiatky	
1.2.2. Zlepšenie propagácie obce	A 1.2.2.1 Zlepšenie vizuálnej a informačnej úrovne internetovej stránky obce	1.2 Hospodárstvo - Cestovný ruch
	A 1.2.2.2 Propagácia obce prostredníctvom informačných materiálov a marketingových nástrojov (periodiká, informačné tabule, podujatia)	
	A 1.2.2.3 Prítomnosť obce na sociálnych sieťach	
	A 1.2.2.4 Prezentácia obce na veľtrhoch cestovného ruchu na Slovensku a v zahraničí	
1.2.3 Rozvoj materiálo-technickej základne pre rozvoj cestovného ruchu	A 1.2.3.1 Budovanie cyklotrás	1.2 Hospodárstvo - Cestovný ruch
	A 1.2.3.2 Podpora agroturizmu	
	A 1.2.3.3 Vybudovanie náučných chodníkov s informačnými tabuľami	
1.3.1 Rozvoj dopravnej	A 1.3.1.1 Budovanie a rekonštrukcia	1.2 Hospodárstvo -

infraštruktúry	chodníkov	Cestovný ruch
	A 1.3.1.2 Rekonštrukcia ciest	
	A 1.3.1.3 Vybudovanie obchvatu obce	
1.3.2 Rozvoj inžinierskych sietí	A 1.3.2.1 LED verejné osvetlenie	1.3 Hospodárstvo - Infraštruktúra
1.3.3 Zlepšenie stavu verejných budov a objektov	A 1.3.3.1 Rozšírenie cintorína	1.3 Hospodárstvo - Infraštruktúra
	A 1.3.3.2 Rekonštrukcia domu smútku	
	A 1.3.3.3 Rekonštrukcia požiarnej zbrojnice	
	A 1.3.3.4 Prestavba skladových priestorov na garáže	

Zdroj: vlastné spracovanie

### Prioritná oblasť – Sociálna oblasť

Opatrenie	Projekt/Aktivita	Prioritnáoblasť
2.1.1 Podpora organizovania programov	A 2.1.1.1 Organizácia obecných športových turnajov	2.1 Sociálna - Kultúra
	A 2.1.1.2 Organizácia kultúrno – spoločenských podujatí	
2.1.2 Zvýšenie povedomia a osvetvy obyvateľov	A 2.1.2.1 Realizácia besied na témy zdravie, pohyb, prevencia kriminality	2.1 Sociálna - Kultúra
2.1.3 Budovanie materiálo – technickej základne športových areálov, detských ihrísk a voľnočasových zón	A 2.1.3.1 Vybudovanie novej multifunkčnej telocvične	2.1 Sociálna - Kultúra
	A 2.1.3.2 Rekonštrukcia futbalového ihriska	
	A 2.1.3.3 Zriadenie centra voľného času	
	A 2.1.3.4 Vybudovanie jazdeckého areálu	
	A 2.1.3.5 Rozšírenie knižného fondu v miestnej knižnici	
	A 2.1.3.6 Vybudovanie rekreačnej zóny s parkom a detským ihriskom	
2.2.1 Skvalitnenie, rozširovanie predškolských zariadení a základných škôl vrátane obstarania ich vybavenia	A 2.2.1.1 Rozšírenie kapacity materskej školy	2.2 Sociálna - Vzdelávanie
	A 2.2.1.2 Rozšírenie kapacity základnej školy	
	A 2.2.1.3 Modernizácia učební, učebných pomôcok a didaktickej techniky	
2.2.2 Zabezpečenie efektívnejšieho a kvalitnejšieho predškolského a školského výchovného systému	A 2.2.2.1 Záujmové aktivity s dôrazom na rozvoj kreativity, zručností a osobnosti žiakov	2.2 Sociálna - Vzdelávanie

	A 2.2.2.2 Zapájanie sa do regionálnych, nadregionálnych a medzinárodných rozvojových projektov	
2.3.1 Zvýšenie kvalifikácie, odborných a IKT zručností osôb	A 2.3.1.1 Účast' dlhodobo nezamestnaných na rekvalifikačných projektoch	2.3 Sociálna - Zamestnanosť
2.4.1 Zvýšenie interakcie medzi samosprávnymi orgánmi a obyvateľmi obce	A 2.4.1.1 Pravidelné dialógy obyvateľov obce s vedením obce	2.4 Sociálna - Občianska aktivita
2.4.2 Podpora rozvoja občianskej spoločnosti a MVO	A 2.4.2.1 Dobrovoľnícke akcie v starostlivosti občanov o obec a verejné priestranstvá - upratovanie obce, výsadba zelene	2.4 Sociálna - Občianska aktivita
	A 2.4.2.2 Posilnenie obecného povedomia organizovaním podujatí	
	A 2.4.2.3 Poskytnutie priestorov záujmovým združeniam v obci	
2.5.1 Skvalitnenie a budovanie materiálno – technickej základne v oblasti zdravotnej a sociálnej starostlivosti	A 2.5.1.1 Vybudovanie denného stacionáru pre seniorov	2.5 Sociálna - Zdravotníctvo a Sociálne služby
	A 2.5.1.2 Prevádzka stálej lekárskej praxe v obci	
2.5.2 Podpora poskytovania služieb v zdravotníckych a sociálnych zariadeniach	A 2.5.2.1 Zabezpečenie kvalifikovaných pracovníkov denného stacionáru pre seniorov	2.5 Sociálna - Zdravotníctvo a Sociálne služby
	A 2.5.2.2 Podpora činnosti klubu dôchodcov	
	A 2.5.2.3 Poskytovanie verejných sociálnych služieb – rozvoz jedál	
2.6.1 Zvýšiť pocit bezpečnosti občanov vybudovaním vhodných zariadení v obci	A 2.6.1.1 Uloženie meračov rýchlosti na cestných vstupoch do obce	2.6 Sociálna - Bezpečnosť
	A 2.6.1.2 Vybudovanie kamerového systému	
	A 2.6.1.3 vybudovanie chodníkov v obci	
2.6.2 Predchádzanie vandalizmu a iným vplyvom ohrozujúcich obyvateľov obce	A 2.6.2 Zriadenie obecnej hliadky	2.6 Sociálna - Bezpečnosť

Zdroj: vlastné spracovanie

### Prioritná oblasť – Environmentálna oblasť

Opatrenie	Projekt/Aktivita	Prioritná oblasť
3.1.1 Starostlivosť, obnova a budovanie verejnej zelene	A 3.1.1.1 Parkové úpravy v obci na verejných priestranstvách	3.1 Environmentálna - Životné prostredie
3.1.2 Zvyšovanie environmentálneho povedomia obyvateľov	A 3.1.2.1 Projekty environmentálnej výchovy v školách	3.1 Environmentálna - Životné prostredie
3.2.1 Budovanie infraštruktúry vodného a odpadového hospodárstva	A 3.2.1.1 Vybudovanie kanalizácie v obci s čistiarnou odpadových vôd	3.2 Environmentálna - Environmentálna infraštruktúra
	A 3.2.1.2 Vybudovanie zberného dvoru	
	A 3.2.1.3 Zlepšenie systému separovaného zberu odpadu	
3.2.2 Riešenie negatívnych dôsledkov antropogénneho znečisťovania životného prostredia	A 3.2.2.1 Odstránenie čiernych skládok	3.2 Environmentálna - Environmentálna infraštruktúra
3.3.1 Budovanie zariadení alternatívnej energie	A 3.3.1.1 Solárne panely	3.3 Environmentálna - Energetická efektívnosť
	A 3.3.1.2 Využívanie biomasy	
3.3.2 Modernizácia, rekonštrukcia zariadení a objektov na energeticky úspornejšie	A 3.3.2.1 Zateplenie budov	3.3 Environmentálna - Energetická efektívnosť

Zdroj: vlastné spracovanie

## Monitorovanie hospodárskeho a sociálneho rozvoja obce

Navrhované ukazovatele zohľadňujú všetky tri základné prioritné oblasti trvalo udržateľného rozvoja obce: hospodársku, sociálnu a environmentálnu oblasť.

Názov ukazovateľa	Informačný zdroj	Merná jednotka
Novovytvorené pracovné miesta	Úrad práce, sociálnych vecí a rodiny, Štatistický úrad SR	Počet pracovných miest
Zníženie prevádzkových nákladov občianskej infraštruktúry obce	Obec	EUR
Miera nezamestnanosti	Obec, Úrad práce, sociálnych vecí a rodiny, Štatistický úrad SR	Počet nezamestnaných
Priemerné mzdy	Štatistický úrad SR	EUR
Sociálne odkázaní obyvatelia	Obec, Úrad práce, sociálnych vecí a rodiny, Štatistický úrad SR	Počet sociálne odkázaných obyvateľov
Spokojnosť obyvateľov so sociálnymi službami v obci	Dotazníkový prieskum	% obyvateľov
Objem investícií do skvalitnenia občianskej infraštruktúry obce	Obec, ostatné úrady a organizácie	EUR
Objem investícií do skvalitnenia technickej infraštruktúry obce	Obec, ostatné úrady a organizácie	EUR
Zrekonštruované, resp. novovybudované miestne komunikácie	Obec	km
Zrekonštruované, resp. novovybudované prvky technickej infraštruktúry obce	Obec	Počet, km
Intenzita výstavby bytov	Obec	Počet novopostavených bytov
Verejný poriadok a bezpečnosť obyvateľov – zaznamenané priestupky a trestné činy	Obec, Polícia SR	Počet
Verejný vodovod a kanalizácia	Obec, ostatné úrady a organizácie	Podiel napojených domácností v %
Demografický vývoj obyvateľstva obce	Obec	Počet
Spokojnosť obyvateľov s úrovňou školských inštitúcií v obci	Dotazníkový prieskum	% obyvateľov
Spokojnosť obyvateľov s možnosťami športovania v obci	Dotazníkový prieskum	% obyvateľov
Spokojnosť obyvateľov s kultúrnym životom v obci	Dotazníkový prieskum	% obyvateľov
Spokojnosť obyvateľov s úrovňou služieb v obci	Dotazníkový prieskum	% obyvateľov
Spokojnosť obyvateľov s obcou ako miestom pre prácu	Dotazníkový prieskum	% obyvateľov
Spokojnosť obyvateľov s obcou ako miestom pre bývanie a život	Dotazníkový prieskum	% obyvateľov
Spokojnosť obyvateľov s kvalitou životného prostredia obce	Dotazníkový prieskum	% obyvateľov
Spokojnosť návštevníkov, turistov s obcou	Dotazníkový prieskum	% návštevníkov/turistov

### Merateľné ukazovatele

Súčasťou programovej časti je aj stanovenie merateľných ukazovateľov pre hodnotenie programového dokumentu. Merateľné ukazovatele majú charakter kvantitatívnych indikátorov úspešnosti, definujúcich cieľové hodnoty, ktoré sa majú dosiahnuť. Na základe týchto ukazovateľov bude možné priebežne sledovať napĺňanie cieľov PHSR. Výstupy projektov predstavujú práce, služby a tovary, ktoré boli financované počas realizácie aktivít projektu vyjadrené z finančného a vecného hľadiska. Výsledok projektov (výstup programu) predstavuje okamžitý efekt realizácie aktivít projektu (výstupy z aktivít), ktorý je k dispozícii pre cieľovú skupinu alebo predstavuje služby poskytnuté cieľovej skupine. Dopad predstavuje vyjadruje dlhodobý efekt intervencie na danú prioritnú oblasť alebo cieľovú skupinu, ktorý je mimo priamej a výlučnej kontroly subjektu zodpovedajúceho za realizáciu projektu. Východiskové hodnoty ukazovateľov v rámci hodnotenia dopadov pre PHSR obce boli stanovené ako nulové v roku 2015, cieľové hodnoty boli stanovené pre rok 2020.

### Zoznam ukazovateľov cieľov/prioritných oblastí PHSR

Typ ukazovateľa	Ukazovateľ	Informačný zdroj/odkaz	Merná jednotka	Východisková hodnota	Cieľová hodnota / Rok	
				2015	2018	2020
<b>Prioritná oblasť - Hospodárska</b>						
<b>Opatrenie -</b>						
1.3.3. Rekonštrukcia domu smútku	Zrekonštruovaný dom smútku a úprava okolia	zámer	Počet projektov	0	1	1
1.3.3. Rekonštrukcia požiarnej zbrojnice	Zrekonštruovaná požiarňa zbrojnica	zámer	Počet projektov	0	1	1
1.3.3.Rozšírenie cintoríny s priestorom pre urny	Rozšírený cintorín s vybudovaným priestorom pre ukladanie urien	zámer	Počet projektov	0	0	1
1.3.1 Rekonštrukcia MK	Zrekonštruované miestne komunikácie	zámer	Počet projektov	0	0	1
<b>Prioritná oblasť - Sociálna</b>						
<b>Opatrenie -</b>						
2.6.1.Kamerový systém – II. stapa	Počet vybudovaných kamier	zámer	Počet projektov	0	1	1
2.6.1.Rekonštrukcia chodníkov	Zrekonštruované chodníky	zámer	Počet projektov	0	1	1
<b>Prioritná oblasť - Environmentálna</b>						
<b>Opatrenie -</b>						
3.2.1 Zberný dvor	Vybudovaný zberný dvor	zámer	Počet projektov	0	1	1
3.1.1 Oddychové centrum s lavičkami a detským ihriskom	Vybudované oddychové centrum s detským ihriskom	zámer	Počet projektov	0	1	1
3.2.1.Kanalizácia a ČOV	Vybudovaná kanalizácia a čistiareň odpadových vôd	zámer	Počet projektov	0	1	1

## Súhrnný prehľad projektových zámerov obce Pernek

P. č.	Názov obce / mesta	Názov investora	Typ zámeru	Klasifikácia a stavby	Zameranie projektu (názov vystihujúci zámer)	Stručný popis, resp. poznámky	Oblasť, na ktorú je projektový zámer orientovaný			Ukazovatele výstupov		Stav pripravenosti projektového zámeru		Predpokladaný termín realizácie (od - do)	Predpokladané náklady	Priorita zámeru		Spolupráca s partnerom pri realizácii	Realizácia projektu je viazaná na podmienku
							Oblasť	Kategória	Iné - doplně	Ukazovateľ / jednotka	Plánovaná hodnota	Stav	Iné - doplně			Priorita	Iné - doplně		
1	2	3	4	5	6	7	8	8a	8b	9	9a	10	10a	11	12	13	13a	14	15
1	Pernek	Obec Pernek	Inv.	1274	Rekonštrukcia domu smútku	Rekonštrukcia DS		X	X	projekt	72600	PD	X	01.2016-12.2016	72 595		X	občania	Získane dotácie
2	Pernek	Obec Pernek	Inv.	2223	Kanalizácia s ČOV	ČOV + kanalizácia		X	X	projekt	6 500 000	PD	X	01.2016-12.2020	6 488 717		X	BVS	Získane dotácie
3	Pernek	Obec Pernek	Inv.	2400	Budovanie kamerového systému II. etapa	Kamerový systém		X	X	projekt	35000	PD	X	01.2016-12.2016	34 765		X	občania	Získane dotácie
4	Pernek	Obec Pernek	Inv.	2420	Zberný dvor	Vybudovanie zberného dvora		X	X	projekt	95000	PD	X	01.2017-12.2018	93 639		X	ASA	Získane dotácie
5	Pernek	Obec Pernek	Inv.	1274	Požiarna zbrojnica	Rekonštrukcia PZ		X	X	projekt	120000		X	01.2017-12.2017	120 000		X	DHZ	Získane dotácie
6	Pernek	Obec Pernek	Inv.	2412	Oddychové centrum	Odd.centrum, park,lavičky, d.ihrisko,spev. plocha na kult. podujatia		X	X	projekt	45000	Nie je	X	01.2018-12.2018	45 000		X	občania	Získane dotácie
7	Pernek	Obec Pernek	Inv.	2420	Rozšírenie cintorína	Cintorín s kolumbáriou na urny		X	X	projekt	50000	Nie je	X	012019-12.2019	50 000		X	občania	Získane dotácie
8	Pernek	Obec Pernek	Inv.	2112	Rekonštrukcia a miestnych komunikácií	Rekonštrukcie MK		X	X	projekt	500000	Nie je	X	01.2019-12.2019	500 000		X	SSC	Získane dotácie
9	Pernek	Obec Pernek	Inv.	2112	Rekonštrukcia chodníkov	Rek.chodníkov		X	X	projekt	400000	Nie je	X	01.2017-12.2017	400 000		X	SSC	Získane dotácie

**Základné údaje o projektovom zámere č. 1**

Názov projektu	<b>Rekonštrukcia domu smútku</b>						
Garant	Obec Pernek						
Kontaktná osoba garanta	František Bokes						
Partneri garanta (spolupráca s ...)							
Začatie a ukončenie projektu (od ..... do .....)	Január 2016 – december 2016						
Stav projektu pred realizáciou	Budova v zlom technickom stave, prevádzka energeticky náročná						
Cieľ projektu	Modernizácia a zvýšenie energetickej efektívnosti budovy						
Výstupy	Zlepšenie energetickej efektívnosti verejných budov – zníženie verejných výdavkov						
Užívatelia	Obyvatelia obce						
Indikátory monitoringu	Zníženie verejných výdavkov						
Zmluvné podmienky	VO - výber dodávateľa						
Riziká	Neschválenie NFP, výber dodávateľa cez VO						
Poznámky							
<b>Realizácia projektu</b>							
Fáza/míľnik	Súčinnosť iného odboru alebo subjektu	Termín (mesiac/rok)					
Príprava projektovej dokumentácie	starosta	01.2016					
Vydanie stavebného povolenia	Stavebný úrad	01.2016					
Spracovanie a registrácia žiadosti o NFP, zhromaždenie príloh	Pracovníčky OcÚ	01.2016					
Výber dodávateľa, podpis zmluvy	Komisia výstavby a odborník na VO	01.2016					
Realizácia projektu	Komisia výstavby + starosta	01.2016-12.2016					
Kolaudácia	Stavebný úrad	12.2016					
<b>Financovanie projektu</b>							
Druh výdavku	Termín (rok)	Náklady spolu (eur)	z toho verejné zdroje				z toho súkromné zdroje
			EÚ	SR	VÚC	obec	
Projekt	2016	1000	0	0	0	1000	0
Realizácia	2016	72 500	72 500	0	0	0	0
Spolu		73 500	72 500	0	0	1000	0

**Základné údaje o projektovom zámere č. 2**

Názov projektu	<b>Kanalizácia a ČOV</b>						
Garant	Obec Pernek						
Kontaktná osoba garanta	František Bokes						
Partneri garanta (spolupráca s ...)	BVS a.s.						
Začatie a ukončenie projektu (od ..... do .....)	Január 2016 – december 2020						
Stav projektu pred realizáciou	Budova v zlom technickom stave, prevádzka energeticky náročná						
Cieľ projektu	Vybudovanie kanalizácie a ČOV						
Výstupy	Počet kanalizačných prípojok						
Užívatelia	Obyvatelia obce						
Indikátory monitoringu	Zníženie verejných výdavkov						



Zmluvné podmienky	VO - výber dodávateľa						
Riziká	Neschválenie NFP, výber dodávateľa cez VO						
Poznámky							
<b>Realizácia projektu</b>							
Fáza/míľnik	Súčinnosť iného odboru alebo subjektu				Termín (mesiac/rok)		
Príprava projektovej dokumentácie	starosta				2015		
Vydanie stavebného povolenia	Stavebný úrad				01.2016		
Spracovanie a registrácia žiadosti o NFP, zhromaždenie príloh	Pracovníčky OcÚ				01.2016		
Výber dodávateľa, podpis zmluvy	Komisia výstavby a odborník na VO				02.2016		
Realizácia projektu	Komisia výstavby + starosta				2016 - 2020		
Kolaudácia	Stavebný úrad				11.2020		
<b>Financovanie projektu</b>							
Druh výdavku	Termín (rok)	Náklady spolu (eur)	z toho verejné zdroje				z toho súkromné zdroje
			EÚ	SR	VÚC	obec	
Projektová dokumentácia	2015	0	0	0	0		
Realizácia	2016 -2020	6 500 000	6 500 000				
Spolu		6 500 000	6 500 000				

### Základné údaje o projektovom zámere č. 3

Názov projektu	<b>Kamerový systém II. etapa</b>					
Garant	Obec Pernek					
Kontaktná osoba garanta	František Bokes					
Partneri garanta (spolupráca s ...)	Polícia SR					
Začatie a ukončenie projektu (od ..... do .....)	Január 2016 – december 2016					
Stav projektu pred realizáciou	Časť obce je už zabezpečená kamerovým systémom v I. etape – druhá časť sa zabezpečí v II. etape.					
Cieľ projektu	Zabezpečiť bezpečnosť občanov proti kriminalite					
Výstupy	Počet namontovaných kamier					
Užívatelia	Obyvatelia obce					
Indikátory monitoringu	Zníženie verejných výdavkov					
Zmluvné podmienky	VO - výber dodávateľa					
Riziká	Neschválenie NFP, výber dodávateľa cez VO					
Poznámky						
<b>Realizácia projektu</b>						
Fáza/míľnik	Súčinnosť iného odboru alebo subjektu				Termín (mesiac/rok)	
Príprava projektovej dokumentácie	starosta				01.2016	
Vydanie stavebného povolenia	Stavebný úrad				01.2016	
Spracovanie a registrácia žiadosti o NFP, zhromaždenie príloh	Pracovníčky OcÚ				02.2016	
Výber dodávateľa, podpis zmluvy	Komisia výstavby a odborník na VO				02.2016	

Realizácia projektu	Komisia výstavby + starosta	03.2016/ 05.2016					
Kolaudácia	Stavebný úrad	06.2016					
<b>Financovanie projektu</b>							
Druh výdavku	Termín (rok)	Náklady spolu (eur)	z toho verejné zdroje				z toho súkromné zdroje
			EÚ	SR	VÚC	obec	
Projektová dokumentácia	2016	500	0	0	0	500	0
Realizácia	2016	34 500	34 500	0	0	0	0
Spolu		35 000	34 500	0	0	500	0

#### Základné údaje o projektovom zámere č. 4

Názov projektu	Vybudovanie zberného dvora						
Garant	Obec Pernek						
Kontaktná osoba garanta	František Bokes						
Partneri garanta (spolupráca s ...)	ASA						
Začatie a ukončenie projektu (od ..... do .....)	Január 2017 – december 2018						
Stav projektu pred realizáciou	Budova v zlom technickom stave, prevádzka energeticky náročná						
Cieľ projektu	Modernizácia a zvýšenie energetickej efektívnosti budovy						
Výstupy	Zlepšenie energetickej efektívnosti verejných budov – zníženie verejných výdavkov						
Užívatelia	Obyvatelia obce						
Indikátory monitoringu	Zníženie verejných výdavkov						
Zmluvné podmienky	VO - výber dodávateľa						
Riziká	Neschválenie NFP, výber dodávateľa cez VO						
Poznámky							
<b>Realizácia projektu</b>							
Fáza/miľník	Súčinnosť iného odboru alebo subjektu	Termín (mesiac/rok)					
Príprava projektovej dokumentácie	starosta						
Vydanie stavebného povolenia	Stavebný úrad						
Spracovanie a registrácia žiadosti o NFP, zhromaždenie príloh	Pracovníčky OcÚ						
Výber dodávateľa, podpis zmluvy	Komisia výstavby a odborník na VO						
Realizácia projektu	Komisia výstavby + starosta						
Kolaudácia	Stavebný úrad						
<b>Financovanie projektu</b>							
Druh výdavku	Termín (rok)	Náklady spolu (eur)	z toho verejné zdroje				z toho súkromné zdroje
			EÚ	SR	VÚC	obec	
Prípravné práce	2017						
Realizácia	2018	95 000	95 000				
		95 000	95 000				

**Základné údaje o projektovom zámere č. 5**

Názov projektu	<b>Rekonštrukcia požiarnej zbrojnice</b>						
Garant	Obec Pernek						
Kontaktná osoba garanta	František Bokes						
Partneri garanta (spolupráca s ...)	DHZ						
Začatie a ukončenie projektu (od ..... do .....)	Január 2017 – december 2017						
Stav projektu pred realizáciou	Budova v zlom technickom stave, prevádzka energeticky náročná						
Cieľ projektu	Modernizácia budovy požiarnej zbrojnice						
Výstupy	Zlepšenie energetickej efektívnosti verejných budov – zníženie verejných výdavkov						
Užívatelia	Obyvatelia obce, hasiči						
Indikátory monitoringu	Zníženie verejných výdavkov						
Zmluvné podmienky	VO - výber dodávateľa						
Riziká	Neschválenie NFP, výber dodávateľa cez VO						
Poznámky							
<b>Realizácia projektu</b>							
Fáza/míľnik	Súčinnosť iného odboru alebo subjektu				Termín (mesiac/rok)		
Príprava projektovej dokumentácie	starosta				01. 2017		
Vydanie stavebného povolenia	Stavebný úrad				02. 2017		
Spracovanie a registrácia žiadosti o NFP, zhromaždenie príloh	Pracovníčky OcÚ				02.2017		
Výber dodávateľa, podpis zmluvy	Komisia výstavby a odborník na VO				02.2017		
Realizácia projektu	Komisia výstavby + starosta				03. – 06. 2017		
Kolaudácia	Stavebný úrad				07.2017		
<b>Financovanie projektu</b>							
Druh výdavku	Termín (rok)	Náklady spolu (eur)	z toho verejné zdroje				z toho súkromné zdroje
			EÚ	SR	VÚC	obec	
Projektová dokumentácia							
Realizácia rekonštrukcie	2017	120 000	120 000				
		120 000	120 000				

**Základné údaje o projektovom zámere č. 6**

Názov projektu	<b>Oddychové centrum</b>						
Garant	Obec Pernek						
Kontaktná osoba garanta	František Bokes						
Partneri garanta (spolupráca s ...)	Občania						
Začatie a ukončenie projektu (od ..... do .....)	Január 2018 – december 2018						
Stav projektu pred realizáciou	Voľný priestor bez zariadenia						
Cieľ projektu	Vybudovanie oddychového centra obce( park s lavičkami, prvky detského ihriska, spevnená plocha na kultúrne podujatia vonku...)						

Výstupy	Skrášlenie obce a priestor na oddych						
Užívatelia	Obyvatelia obce						
Indikátory monitoringu	Zníženie verejných výdavkov						
Zmluvné podmienky	VO - výber dodávateľa						
Riziká	Neschválenie NFP, výber dodávateľa cez VO						
Poznámky							
<b>Realizácia projektu</b>							
Fáza/milník	Súčinnosť iného odboru alebo subjektu				Termín (mesiac/rok)		
Príprava projektovej dokumentácie	starosta				01.2018		
Vydanie stavebného povolenia	Stavebný úrad				02.2018		
Spracovanie a registrácia žiadosti o NFP, zhromaždenie príloh	Pracovníčky OcÚ				02.2018		
Výber dodávateľa, podpis zmluvy	Komisia výstavby a odborník na VO				02.2018		
Realizácia projektu	Komisia výstavby + starosta				06.-08.2018		
Kolaudácia	Stavebný úrad				09.2018		
<b>Financovanie projektu</b>							
Druh výdavku	Termín (rok)	Náklady spolu (eur)	z toho verejné zdroje				z toho súkromné zdroje
			EÚ	SR	VÚC	obec	
Projektová príprava	2018	500	0	0	0	500	0
Realizácia	2018	44 500	44 500	0	0	0	0
Spolu		45 000	44 500	0	0	0	0

#### Základné údaje o projektovom zámere č. 7

Názov projektu	<b>Rozšírenie cintorína</b>						
Garant	Obec Pernek						
Kontaktná osoba garanta	František Bokes						
Partneri garanta (spolupráca s ...)	Občania, stavebná komisia pri OcÚ						
Začatie a ukončenie projektu (od ..... do .....)	Január 2019– december 2019						
Stav projektu pred realizáciou	Nedostatočná rozloha cintorína						
Cieľ projektu	Rozšírenie cintorína, vybudovane kolumbária na urny						
Výstupy	Rozšírenie plochy cintorína a vytvorenie priestoru pre urny						
Užívatelia	Obyvatelia obce						
Indikátory monitoringu	Zníženie verejných výdavkov						
Zmluvné podmienky	VO - výber dodávateľa						
Riziká	Neschválenie NFP, výber dodávateľa cez VO						
Poznámky							
<b>Realizácia projektu</b>							
Fáza/milník	Súčinnosť iného odboru alebo subjektu				Termín (mesiac/rok)		
Príprava projektovej dokumentácie	starosta				01.2019		
Vydanie stavebného povolenia	Stavebný úrad				01.2019		

<i>Spracovanie a registrácia žiadosti o NFP, zhromaždenie príloh</i>	<i>Pracovníčky OcÚ</i>	<i>01.2019</i>					
<i>Výber dodávateľa, podpis zmluvy</i>	<i>Komisia výstavby a odborník na VO</i>	<i>02.2019</i>					
<i>Realizácia projektu</i>	<i>Komisia výstavby + starosta</i>	<i>04. – 05. 2019</i>					
<i>Kolaudácia</i>	<i>Stavebný úrad</i>	<i>05. 2019</i>					
<b>Financovanie projektu</b>							
<i>Druh výdavku</i>	<i>Termín (rok)</i>	<i>Náklady spolu (eur)</i>	<i>z toho verejné zdroje</i>				<i>z toho súkromné zdroje</i>
			<i>EÚ</i>	<i>SR</i>	<i>VÚC</i>	<i>obec</i>	
<i>Prípravné práce</i>							
<i>Realizácia</i>	<i>2019</i>	<i>50 000</i>	<i>30 000</i>	<i>17 000</i>	<i>1 000</i>	<i>2 000</i>	<i>0</i>
<i>Spolu</i>		<i>50 000</i>	<i>30 000</i>	<i>17 000</i>	<i>1 000</i>	<i>2 000</i>	<i>0</i>

#### **Základné údaje o projektovom zámere č. 8**

<i>Názov projektu</i>	<b>Rekonštrukcia miestnych komunikácií</b>						
<i>Garant</i>	<i>Obec Pernek</i>						
<i>Kontaktná osoba garanta</i>	<i>František Bokes</i>						
<i>Partneri garanta (spolupráca s ...)</i>	<i>Občania, SSC</i>						
<i>Začatie a ukončenie projektu (od ..... do .....)</i>	<i>Január 2019 – december 2019</i>						
<i>Stav projektu pred realizáciou</i>	<i>Miestne komunikácie sú poškodené v zlom technickom stave</i>						
<i>Cieľ projektu</i>	<i>Zlepšiť technický stav miestnych komunikácií</i>						
<i>Výstupy</i>	<i>Zrekonštruovaná miestna komunikácia</i>						
<i>Užívatelia</i>	<i>Obyvatelia obce , účastníci cestnej premávky</i>						
<i>Indikátory monitoringu</i>	<i>Zníženie verejných výdavkov</i>						
<i>Zmluvné podmienky</i>	<i>VO - výber dodávateľa</i>						
<i>Riziká</i>	<i>Neschválenie NFP, výber dodávateľa cez VO</i>						
<i>Poznámky</i>							
<b>Realizácia projektu</b>							
<i>Fáza/míľnik</i>	<i>Súčinnosť iného odboru alebo subjektu</i>						<i>Termín (mesiac/rok)</i>
<i>Príprava projektovej dokumentácie</i>	<i>starosta</i>						<i>10.2018</i>
<i>Vydanie stavebného povolenia</i>	<i>Stavebný úrad</i>						<i>11.2018</i>
<i>Spracovanie a registrácia žiadosti o NFP, zhromaždenie príloh</i>	<i>Pracovníčky OcÚ</i>						<i>01. 2019</i>
<i>Výber dodávateľa, podpis zmluvy</i>	<i>Komisia výstavby a odborník na VO</i>						<i>01.2019</i>
<i>Realizácia projektu</i>	<i>Komisia výstavby + starosta</i>						<i>02. – 04. 2019</i>
<i>Kolaudácia</i>	<i>Stavebný úrad</i>						<i>05.2019</i>
<b>Financovanie projektu</b>							
<i>Druh výdavku</i>	<i>Termín (rok)</i>	<i>Náklady spolu (eur)</i>	<i>z toho verejné zdroje</i>				<i>z toho súkromné zdroje</i>
			<i>EÚ</i>	<i>SR</i>	<i>VÚC</i>	<i>obec</i>	
<i>Prípravné práce</i>	<i>2018</i>						

Realizácia	2019	500 000	500 000				
Spolu		500 000	500 000				

### Základné údaje o projektovom zámere č. 9

Názov projektu	<b>Rekonštrukcia chodníkov</b>						
Garant	Obec Pernek						
Kontaktná osoba garanta	František Bokes						
Partneri garanta (spolupráca s ...)	Občania, členovia stavebnej komisie						
Začatie a ukončenie projektu (od ..... do .....)	Január 2017 – december 2017						
Stav projektu pred realizáciou	Porušené, krivé, hrbaté povrchy chodníkov						
Cieľ projektu	Vybudovať nové chodníky zo zámkovej dlažby						
Výstupy	Vybudované chodníky v obci						
Užívatelia	Obyvatelia obce						
Indikátory monitoringu	Plocha vybudovaných chodníkov						
Zmluvné podmienky	VO - výber dodávateľa						
Riziká	Neschválenie NFP, výber dodávateľa cez VO						
Poznámky							
<b>Realizácia projektu</b>							
Fáza/milník	Súčinnosť iného odboru alebo subjektu	Termín (mesiac/rok)					
Príprava projektovej dokumentácie	starosta	01.2017					
Vydanie stavebného povolenia	Stavebný úrad	01.2017					
Spracovanie a registrácia žiadosti o NFP, zhromaždenie príloh	Pracovníčky OcÚ	01.2017					
Výber dodávateľa, podpis zmluvy	Komisia výstavby a odborník na VO	01.2017					
Realizácia projektu	Komisia výstavby + starosta	03.- 08.2017					
Kolaudácia	Stavebný úrad						
<b>Financovanie projektu</b>							
Druh výdavku	Termín (rok)	Náklady spolu (eur)	z toho verejné zdroje				z toho súkromné zdroje
			EÚ	SR	VÚC	obec	
Projektová príprava	2017						
Realizácia	2017	400 000	400 000				
Spolu		400 000	400 000				

## ***D – Realizačná časť***

Realizačná časť je zameraná na popis postupov inštitucionálneho a organizačného zabezpečenia realizácie programu rozvoja obce, systém monitorovania a hodnotenia plnenia programu rozvoja obce s ustanovením merateľných ukazovateľov, vecný a časový harmonogram realizácie programu rozvoja obce formou akčných plánov.

### *Organizačné zabezpečenie realizácie*

Zabezpečenie realizácie PHSR je dosahované koordinovaným prístupom a spoluprácou so všetkými partnermi a aktérmi regionálneho rozvoja na území obce.

Organizačné zabezpečenie realizácie jednotlivých projektov a aktivít je určené v programovej časti. Osobitne pre každý projekt / aktivitu je určený zodpovedný subjekt – tzv. garant, prípadne aj spolupracujúce subjekty. Vo väčšine prípadov je ako zodpovedný subjekt určená obec, resp. iné organizačné zložky správy obce (odborné komisie, oddelenia na obecnom úrade).

Obec vykonáva svoje činnosti prostredníctvom svojich orgánov. Najvyšším orgánom je obecné zastupiteľstvo, ktoré môže zriaďovať ako svoje poradné orgány odborné komisie. Vo vzťahu k PHSR je obecné zastupiteľstvo kompetentným orgánom na jeho schvaľovanie. Najvyšším výkonným orgánom a predstaviteľom obce je starosta. Rozhoduje vo všetkých veciach správy obce, ktoré nie sú zákonom alebo štatútom vyhradené obecnému zastupiteľstvu. Obecný úrad a jeho organizačné zložky organizačne a administratívne zabezpečujú fungovanie obce.

### *Komunikačná stratégia*

Rôzne formy komunikácie budú súčasťou každého pripravovaného projektu PHSR v rámci informovanosti a publicity alebo v rámci komunikácie zainteresovaných cieľových skupín pri príprave a realizácii jednotlivých projektov.

Prvú cieľovú skupinu predstavujú miestni obyvatelia. Táto cieľová skupina bola oslovená aj počas spracovania dokumentu PHSR. Komunikácia s verejnosťou bude pokračovať naďalej (priamym zapojením a zverejňovaním každoročných hodnotiacich správ o plnení programu a aktuálnych akčných plánov na najbližšie obdobie). Druhú cieľovú skupinu predstavujú organizácie, podnikatelia, potencionálni investori, ktorí aktéri regionálneho rozvoja sa pri svojich lokalizačných rozhodnutiach orientujú podľa charakteru rozvojovej politiky a tiež podľa ponuky konkrétnych investičných príležitostí obsiahnutých v rozvojových dokumentoch obcí.

Hlavným komunikačným kanálom je internetová stránka obce: [www.pernek.sk](http://www.pernek.sk), avšak veľký význam má aj miestny rozhlas a informačná tabuľa. Vzhľadom na veľkosť obce významnú úlohu má aj neformálnej komunikácie poslancov miestnej samosprávy a vedenia obce smerom k občanom pri informovaní o aktuálnych otázkach rozvoja obce.

### *Systém monitorovania a hodnotenia*

PHSR obce Pernek je živým dokumentom. Realizácia programu bude dôsledne sledovaná a monitorovaná. Realizácia programu hospodárskeho rozvoja a sociálneho rozvoja obce je činnosťou samosprávy a obec ju vykonáva prostredníctvom svojich orgánov (obecné zastupiteľstvo, starosta). Jednotlivé opatrenia a úlohy budú realizované obcou Pernek, organizáciami zriadenými a založenými obcou, resp. v spolupráci s ďalšími organizáciami a inštitúciami.

Pre udržiavanie a realizáciu PHSR obce Pernek bude zriadená Riadiaca komisia pre riadenie realizácie PHSR obce Pernek, ktorej úlohou bude monitorovať celkový proces implementácie stratégie a navrhovať v prípade potreby zmeny v realizácii strategických plánov, ich doplnenie, prípadne prípravu nových dokumentov potrebných pre napĺňanie vízie obce. V Riadiacej komisii pre riadenie realizácie PHSR obce Pernek budú zastúpení hlavní predstavitelia samosprávy (starosta, prednosta a vedúci odborov Obecného úradu) s dôrazom na zastúpenie všetkých sektorov a priradenie odborníkov k jednotlivým prioritám.

Proces realizácie PHSR obce Pernek sa začne po jeho schválení Obecným zastupiteľstvom.

Úlohou Riadiacej komisie pre riadenie realizácie PHSR obce Pernek bude:

- schádzať na prehodnocovanie plnenia PHSR obce Pernek podľa potreby, najmenej jedenkrát ročne,
- jedenkrát ročne podať správu Obecnému zastupiteľstvu o stave realizácie cieľov PHSR obce Pernek tak, aby bolo zabezpečené, že všetky ciele budú splnené včas,
- prideliť zodpovednosť (hlavnú garanciu) za monitorovanie jednotlivých cieľov akčných plánov svojim jednotlivým členom,
- vzájomne sa informovať o plánoch prípravy a realizovaní projektov za účelom koordinácie aktivít v obci,
- aktualizovať PHSR obce Pernek (minimálne každý druhý rok) – je to živý, otvorený dokument,
- pravidelne komunikovať s občanmi, podnikateľmi a inštitúciami v obci s cieľom zabezpečiť informovanosť o PHSR obce Pernek – so stratégiou rozvoja obce bude oboznámená verejnosť prostredníctvom miestnych médií.

Jednotlivé úlohy programu budú realizované pomocou bežných postupov a procedúr obecného úradu a ďalších zúčastnených inštitúcií, pričom rozhodujúcim pre úspech bude monitorovanie a koordinácia týchto úloh uskutočnená určeným odborom (oddelením) obecného úradu alebo príslušnými zodpovednými osobami.

PHSR obce Pernek je otvorený dokument, ktorý bude reagovať na zmeny v okolí, zmeny potrieb obyvateľov obce Pernek a legislatívne zmeny. PHSR obce Pernek bude podliehať priebežným aktualizáciám a hodnoteniam. Vychádza z princípu, že proces plánovania bude úspešný len vtedy, ak sa k nemu bude pristupovať ako k dlhodobému procesu, bude sa orientovať na vyžitie silných stránok a možností územia, na potlačanie slabých stránok a možných ohrození územia a bude sa neustále adaptovať, aktualizovať a prispôbovať v súlade so zmenami a potrebami sociálno-ekonomického života obce. Otvorenosťou dokumentu sa zabezpečí flexibilita pri určovaní priorit obce, ktoré musia reagovať na vzniknuté zmeny v danom prostredí a preferenciách obyvateľov.

Aktualizácia PHSR obce Pernek bude založená na princípe výberu priorit, opatrení, aktivít a projektov, pomocou ktorých je možné dosiahnuť najefektívnejší rozvoj prioritných oblastí obce. Postup bude nasledovný:

1. Riadiaca komisia pre riadenie realizácie PHSR obce Pernek odporučí zmeny v PHSR obce Pernek,
2. Obecné zastupiteľstvo schváli PHSR obce Pernek na ďalšie obdobie.



Plán hodnotenia a monitorovania

<b>Plán priebežných hodnotení PHSR na programové obdobie 2015 - 2020</b>		
<b>Typ hodnotenia</b>	<b>Vykonať prvýkrát</b>	<b>Dôvod vykonania/ periodicita</b>
Strategické hodnotenie	najskôr v roku 2017	podľa rozhodnutia obce a vzniknutej spoločenskej potreby
Operatívne hodnotenie	v prípade potreby	kontrola súladu programu s reálnou situáciou
Tematické hodnotenie časti PHSR	2016	téma hodnotenia identifikovaná ako riziková časť vo výročnej monitorovacej správe za predchádzajúci kalendárny rok
Ad hoc mimoriadne hodnotenie	v prípade potreby	pri značnom odklone od stanovených cieľov; pri návrhu na revíziu PHSR
Ad hoc hodnotenie celého PHSR alebo jeho časti	2016-2020	na základe rozhodnutia starostu, kontrolného orgánu, podnetu poslancov, správy auditu a pod.

## Akčný plán obce Pernek

Akčný plán predstavuje konkrétny harmonogram činností/projektov/aktivít súvisiacich s rozvojom obce v nadväznosti na prioritné oblasti sociálno-ekonomického rozvoja. Akčný plán vychádza zo stratégie, je jej logickou súčasťou a realizuje sa prostredníctvom konkrétnych projektov a aktivít. Akčný plán je spracovaný pre jednotlivé prioritné oblasti a obsahuje aktivity na obdobie aktuálneho rozpočtového roku a ďalších 2 rokov (n+2), ďalej obsahuje aj predpokladané termíny plnenia jednotlivých úloh, zoznam inštitúcií zodpovedných za ich plnenie a predpokladané zdroje financovania a ukazovateľ výstupu.

<b>Akčný plán pre oblasť hospodárska</b>				
Opatrenie, aktivita	Termín (rok)	Zodpovedný	Financovanie	Ukazovateľ výstupu
<b>Opatrenie 1.1</b>				
<b>Aktivita 1.3.3.2</b> Rekonštrukcia domu smútku	2016	František Bokes starosta obce	72 600 €	Zrekonštruovaný dom smútku
<b>A 1.3.3.4.</b> <b>Rekonštrukcia</b> <b>požiarnej zbrojnice</b>	2017	František Bokes starosta obce	120 000 €	Zrekonštruovaná požiarňa zbrojnica
<b>A 1.3.3.1 Rozšírenie</b> <b>cintorína</b> <b>a vybudovanie</b> <b>priestoru pre urny</b>	2019	František Bokes starosta obce	50 000 €	Rozšírený cintorín s vytvoreným priestorom pre urny
<b>A 1.3.1.2</b> <b>Rekonštrukcia</b> <b>miestnej komunikácie</b>	2019	František Bokes starosta obce	500 000 €	Zrekonštruovaná miestna komunikácia

<b>Akčný plán pre oblasť sociálna</b>				
Opatrenie, aktivita	Termín (rok)	Zodpovedný	Financovanie	Ukazovateľ výstupu
<b>Opatrenie 2.1</b>				
<b>A 2.6.1.2</b> <b>Kamerový systém</b>	2016	František Bokes starosta obce	35 000 €	Počet namontovaných kamier
<b>A 2.6.1.3</b> <b>Rekonštrukcia chodníkov</b>	2017	František Bokes starosta obce	400 000 €	Zrekonštruované chodníky

<b>Akčný plán pre oblasť environmentálna</b>				
Opatrenie, aktivita	Termín (rok)	Zodpovedný	Financovanie	Ukazovateľ výstupu
<b>Opatrenie 3.1</b>				
<b>A 3.2.1.2</b> <b>Vybudovanie zberného dvora</b>	2016 - 2020	František Bokes starosta obce	95 000 €	Vybudovaný zberný dvor
<b>Vyvudovanie kanalizácie a ČOV</b>	2017 - 2018	František Bokes starosta obce	6 482 717 €	Vybudovaná kanalizácia a čistiareň odpadových vôd
<b>Vybudovanie oddychovej zóny</b>	2018	František Bokes starosta obce	45 000 €	Vybudovaná oddychová zóna s detským ihriskom

## ***E – Finančná časť***

Jednou z kľúčových otázok programu rozvoja je schopnosť obce v priebehu jeho realizácie zaistiť zdroje potrebné na jeho financovanie. Finančné zdroje potrebné pre naplnenia aktivít uvedených v Programe hospodárskeho a sociálneho rozvoja budú plynúť z viacerých zdrojov: rozpočet obce (čo je základným zdrojom financovania aktivít), fondy Európskej únie, zdroje štátu, zdroje vyššie územného celku, úverové zdroje, súkromné zdroje, ostatné verejné zdroje. Väčšina projektov bude mať viaczdrojové financovanie.

### *Finančné zabezpečenie podpory regionálneho rozvoja*

Zákon o podpore regionálneho rozvoja (zákon č. 539/2008 Z.z.) definuje zdroje financovania regionálneho rozvoja v § 4:

(1) Regionálny rozvoj sa financuje

- a) zo štátneho rozpočtu vrátane finančných prostriedkov z rozpočtových kapitol ministerstiev,
- b) zo štátnych účelových fondov,
- c) z rozpočtov vyšších územných celkov,
- d) z rozpočtov obcí,
- e) z prostriedkov fyzických osôb,
- f) z prostriedkov právnických osôb,
- g) z úverov a príspevkov medzinárodných organizácií,
- h) z prostriedkov vyplývajúcich z medzinárodných zmlúv o poskytnutí grantu uzatvorených medzi Slovenskou republikou a inými štátmi,
- i) z iných prostriedkov, ak to ustanoví osobitný predpis.

(2) Doplnkovým zdrojom finančného zabezpečenia podpory regionálneho rozvoja sú finančné prostriedky z Európskej únie určené

- a) hospodársky zaostalým regiónom, ktoré podľa ukazovateľov hospodárskeho rozvoja a sociálneho rozvoja vykazujú nižšiu úroveň rozvoja, ako je priemerná úroveň Európskej únie,
- b) regiónom s nepriaznivou štruktúrou zamestnanosti a podnikateľského prostredia.

### Indikatívny rozpočet – sumarizácia

	2015	2016	2017	2018	2019	2020	Obdobie spolu 2015-2020
Hospodárska politika - oblasť	0	72 600	120 000	0	550 000	0	742 600 €
Sociálna politika - oblasť	0	35 000	400 000	0	0	0	435 000 €
Environmentálna politika - oblasť	0	0	0	140000	0	6500 000	6 640 000 €
<b>S p o l u</b>	<b>0</b>	<b>107 600</b>	<b>520 000</b>	<b>140000</b>	<b>550 000</b>	<b>6500 000</b>	<b>7 817 600 €</b>

## Finančný rámec pre realizáciu PHSR

Názov opatrenia*	Kód a názov projektu/aktivity	Klasifikácia stavieb - trieda	Hlavný ukazovateľ - výsledku, dosahu	Termín začatia a ukončenia realizácie projektu / aktivity	RN Spolu a=b+e+f+g+h	Verejné zdroje celkom b=c+d	Verejné zdroje		Súkromné zdroje e	Úverové zdroje f	Iné zdroje h
				mesiac/rok - mesiac/rok			Národné celkom c	EÚ (EŠIF) celkom d			
<b>I. Hospodárska politika</b>					742 600 €	742 600 €	0 €	742 600 €	0 €	0 €	0 €
Opatrenie 1.3.3.	<b>Rekonštrukcia domu smútku</b>	1274	Dom smútku – po rekonštrukcii	01.2016/12.2016	72 600 €	72 600 €	0	72 600	0	0	0
Opatrenie 1.3.3.	<b>Rekonštrukcia požiarnej zbrojnice</b>	1274	Požiarňa zbrojnica – po rekonštrukcii	01.2017/12.2017	120 000 €	120 000 €	0	120 000 €	0	0	0
Opatrenie 1.3.3.	<b>Rozšírenie cintorína</b>	2420	Rozšírený cintorín	01.2019/12.2019	50 000 €	50 000 €	0	50 000 €	0	0	0
Opatrenie 1.3.3.	<b>Rekonštrukcia miestnych komunikácií</b>	2112	Miestna komunikácia po rekonštrukcii	01.2019/12.2019	500 000 €	500 000 €	0	500 000 €	0	0	0
<b>II. Sociálna politika</b>					435 000 €	435 000 €	0 €	435 000 €	0 €	0 €	0 €
Opatrenie 2.6.1	<b>Kamerový systém</b>	2400	Vybudovaný kamerový systém	01.2016/12.2016	35 000 €	35 000 €	0	35 000 €	0	0	0
Opatrenie 2.6.1	<b>Rekonštrukcia chodníkov</b>	2112	Chodníky po rekonštrukcii	01.2017/12.2017	400 000 €	400 000 €	0	400 000 €	0	0	0
<b>III. Environmentálna politika</b>					6 640 000 €	6 640 000 €	0 €	6 640 000			
Opatrenie 3.1.1	<b>Oddychové centrum s detským ihriskom</b>	2412	Vybudované oddychové centrum s detským ihriskom	01.2018/12.2018	45 000 €	45 000 €	0	45 000 €	0	0	0
Opatrenie 3.2.1	<b>Kanalizácia a čistiareň odpadových vôd</b>	2223	Vybudovaná kanalizácia c ČOV	01.2016/12.2020	6 500 000 €	6 500 000 €	0	6 500 000 €	0	0	0
Opatrenie 3.2.1	<b>Zberný dvor</b>	2420	Vybudovaný zberný dvor	01.2017/12.2018	95 000 €	95 000 €	0	95 000 €	0	0	0
<b>Celkom</b>					<b>7 817 600</b>	<b>7 817 600</b>	<b>0</b>	<b>7 817 600</b>	<b>0</b>	<b>0</b>	<b>0</b>



## Záver

Dokument PHSR obce Pernek je rozvojový dokument obce – vyjadruje víziu rozvoja obce založenú na výsledkoch strategického plánovania.

PHSR obce Pernek je strednodobý programovací dokument s časovým horizontom 6 rokov. Tento programovací dokument bol spracovaný ako podporný dokument pre stanovenie prioritných rozvojových oblastí, strategických cieľov, priorít, opatrení a aktivít rozvoja obce Pernek.

Z hľadiska štruktúry PHSR obce Pernek je rozčlenený na 5 časti:

- v prvej časti je podrobne analyzovaný reálny stav jednotlivých oblastí územia obce Pernek ,
- druhá časť je strategická, ktorá obsahuje stratégiu rozvoja obce pri zohľadnení jeho vnútorných špecifik a určí hlavné ciele a priority rozvoja obce pri rešpektovaní princípov regionálnej politiky v záujme dosiahnutia vyváženého udržateľného rozvoja územia,
- tretia časť je programová časť, ktorá obsahuje strategické prioritné rozvojové oblasti obce, definovanie strategických cieľov pri jednotlivých prioritných oblastiach, priority, zoznam opatrení a aktivít na zabezpečenie realizácie programu rozvoja obce,
- štvrtá časť programového dokumentu je realizačná časť, ktorá je zameraná na popis postupov inštitucionálneho a organizačného zabezpečenia realizácie programu rozvoja obce; táto časť obsahuje aj akčný plán rozvoja obce Pernek na obdobie 2015-2020,
- posledná časť je finančná časť, ktorá obsahuje finančné zabezpečenie jednotlivých opatrení a aktivít programu rozvoja obce.

Vykonateľnosť jednotlivých opatrení a tým dosiahnutie stanovených cieľov bude závisieť od mnohých faktorov. Najkritickejším prvkom je finančná náročnosť jednotlivých priorít. Taktiež dôležitým faktorom sú komplikované vlastnícke vzťahy.

Schválený PHSR obce Pernek je otvorený dokument, ktorý sa môže dopĺňať o nové priority, opatrenia a aktivity, resp. môžu sa niektoré opatrenia a aktivity rušiť. PHSR obce Pernek schvaľuje Obecné zastupiteľstvo v Pernek. Monitorovanie a hodnotenie PHSR obce Pernek realizuje Obecné zastupiteľstvo v Perneku.

**Príloha č. 1: Zoznam členov riadiaceho tímu, pracovných skupín a partnerov zapojených do spracovania PHSR**

Zoznam členov Riadiaceho tímu	
Funkcia v strategickom plánovaní	Funkcia v pracovnom zaradení
Gestor	Zastupiteľstvo obce Pernek
Koordinátor	František Bokes, starosta obce
Metodik	Ing. Martin Ledník, zástupca starostu
	Ing. Vratko Piruš, predseda stavebnej komisie
Organizácia, inštitúcia	Funkcia
Interní odborníci	Pracovníčky Obecného úradu Pernek
Externí odborníci	Ing. Kvetoslava Jablonická, manažérka MAS
	Ing. Katarína Jurkáčková, pracovníčka MAS
Študenti UK Bratislava	Bc. Zuzana Hanusová, Bc. Katarína Ochabová, Bc. Zuzana Vojtášová, Bc. Tomáš Griger, Bc. Bohumil Vašek

*Zoznam členov pracovných skupín a partnerov zapojených do spracovania PHSR*

Prioritná oblasť - Hospodárska:
<i>František Bokes</i>
<i>Ing. Vratko Piruš</i>
<i>Ing. Martin Ledník</i>

Prioritná oblasť - Sociálna:
<i>František Bokes</i>
<i>Ing. Vratko Piruš</i>
<i>Ing. Martin Ledník</i>

Prioritná oblasť - Environmentálna:
<i>František Bokes</i>
<i>Ing. Vratko Piruš</i>
<i>Ing. Martin Ledník</i>



## ***Príloha č. 2: Zoznam informačných zdrojov použitých v PHSR***

Národná stratégia regionálneho rozvoja SR (schválený uznesením Vlády SR č. 222 zo 14. mája 2014)  
Partnerská dohoda Slovenskej republiky na roky 2014-2020  
Program rozvoja vidieka SR na programovacie obdobie 2014-2020  
Integrovaný regionálny operačný program na obdobie 2014-2020  
OP Ľudské zdroje na obdobie 2014-2020 (OP ĽZ)  
OP Kvalita životného prostredia na obdobie 2014-2020 (OP KŽP)  
OP Integrovaná infraštruktúra na obdobie 2014-2020 (OP II)  
OP Výskum a inovácie na obdobie 2014-2020 (OP VaI)  
OP Efektívna verejná správa na obdobie 2014-2020 (OP EVS)  
Konceptia územného rozvoja Slovenska 2001 (KURS 2001)  
Program hospodárskeho a sociálneho rozvoja Bratislavského samosprávneho kraja na roky 2009-2015  
Územný plán Bratislavského samosprávneho kraja  
Regionálna inovačná stratégia Bratislavského samosprávneho kraja  
Zákon č. 539/2008 Z. z. o podpore regionálneho rozvoja  
Metodika na vypracovanie PHSR obce/obcí/VUC ( podľa zákona č. 539/2008 Z. z. o podpore regionálneho rozvoja v znení zákona č. 309/2014 Z. z.) - verzia február 2015  
Územný plán obce Pernek  
Integrovaná stratégia rozvoja územia Podhoran  
[www.statistics.sk](http://www.statistics.sk)  
[www.upsvar.sk](http://www.upsvar.sk)  
<http://www.telecom.gov.sk/index/index.php?ids=172817>  
<http://www.podhoran.sk/pristup-leader-v-regione/>

### ***Príloha č. 3: Zoznam skratiek použitých v PHSR***

PHSR – program hospodárskeho a sociálneho rozvoja  
OP – operačný program  
SR – Slovenská republika  
EÚ – Európska únia  
CR – cestovný ruch  
MDVRR SR – Ministerstvo dopravy, výstavby a regionálneho rozvoja SR  
MPRV SR – Ministerstvo pôdohospodárstva a rozvoja vidieka SR  
PRV SR – Program rozvoja vidieka SR  
IROP – Integrovaný regionálny operačný program  
OP LZ – Operačný program Ľudské zdroje  
OP KŽP – Operačný program Kvalita životného prostredia  
OP II – Operačný program Integrovaná infraštruktúra  
OP VaI – Operačný program Výskum a inovácie  
OP EVS – Operačný program Efektívna verejná správa

## ***Príloha č. 4: VYHODNOTENIE DOTAZNÍKOVÉHO PRIESKUMU***

### ***Dotazníkový prieskum***

V rámci prieskumu názorov obyvateľov obce Pernek týkajúceho sa rozvoja obce v programovom období 2014 – 2020 bola využitá metóda dotazníka. Hlavnými výhodami metódy dotazníka je získanie pomerne veľkého množstva informácií za krátky čas a nie je potrebná prítomnosť výskumníka pri zisťovaní názorov od respondentov. Napokon, pri dobre zostavenom dotazníku je jeho vyhodnocovanie pomerne jednoduché, najmä v prípade uzavretých otázok. Nevýhodou elektronického dotazníka je hrozba nízkej návratnosti dotazníkov a v prípade uzavretých otázok môžu byť nevýhodou zle formulované alebo obmedzujúce možnosti odpovedí.

Dotazníkového prieskumu sa od 8. apríla 2015 do 19. mája 2015 zúčastnilo celkovo 73 respondentov. Najviac zastúpenou kategóriou z hľadiska veku bola kategória 30 – 39 ročných (29 respondentov), nasledovala kategória 60 a viac ročný (16 respondentov) a 40 – 49 ročný (15 respondentov). Ostatné kategórie boli zastúpené v menšom počte. Z hľadiska vzdelanostnej štruktúry majú v obci Pernek najväčšie zastúpenie obyvatelia s ukončeným stredoškolským vzdelaním s maturitou. Viac ako polovica zúčastnených (konkrétne 39 respondentov) žije v obci Pernek dlhšie ako 20 rokov.

K najčastejším výhodám bývania v obci Pernek obyvatelia obce radili predovšetkým blízky kontakt s prírodou a pokojnejší život v porovnaní so životom v meste. Naopak nevýhody videli najmä v nutnosti dochádzky za prácou, nákupmi a službami a v nedostatočnom počte pracovných príležitostí v obci.

V prípade spokojnosti obyvateľov s poskytovanými službami (zdravotná starostlivosť, kvalita MŠ a ZŠ, sociálne zariadenia, technická infraštruktúra, stav miestnych komunikácií, kultúrne vyžitie, internet...), väčšina respondentov odpovedala, že sú s poskytovanými službami skôr spokojný než nespokojný. Najväčšia nespokojnosť bola prejavovaná v súvislosti so stavom miestnych komunikácií, nedostatočnou kapacitou MŠ a ZŠ prípadne kultúrnymi vyžitím v obci, najmä nedostatočným počtom kultúrnych podujatí.

K najzávažnejším problémom v rámci obce Pernek obyvatelia radili najmä zlý stav chodníkov a ciest, vandalizmus, nedostatok kultúrnych podujatí a zariadení, nedostatočnú ponuku služieb a obchodov, chýbajúcu kanalizáciu. K problémom, ktoré požadujú obyvatelia riešiť ako prvoradé patrí najmä zvýšenie kapacity MŠ a ZŠ, vybudovanie kanalizácie, zlepšenie kvality životného prostredia a kvality ciest a komunikácií.

V otázke budúceho charakteru obce Pernek z hľadiska potenciálnej možnosti pre postupnú mestskú zástavbu bola drvivá väčšina respondentov za zachovanie vidieckeho charakteru zástavby.

Obyvatelia v rámci návrhov na konkrétne kroky pre zveľadenie obce poskytli množstvo inšpirujúcich podnetov. Išlo najmä o zatraktívnenie obce z hľadiska turistického ruchu (turistické naučné chodníky, cyklotrasy, propagácia histórie obce), zvýšenie starostlivosti o zeleň a o čistotu v obci, zvýšenie starostlivosti o seniorov a osamelých ľudí, zamestnávanie ľudí v prípade verejných prác alebo aj obmedzenie príst'ahovalectva do obce.