

VŠEOBECNE ZÁVÄZNÉ NARIADENIE ZO DŇA 31.10.2006 OBCE PERNEK K ÚZEMNÉMU PLÁNU OBCE PERNEK

Obecné zastupiteľstvo obce Pernek podľa § 27 (3) zákona č. 508/1976 o územnom plánovaní a stavebnom poriadku (stavebný zákon) v znení neskorších právnych predpisov nariaďuje :

Čl. 1


1. Vyhlasuje záväznú časť Územného plánu obce Pernek
2. Zásady a regulatívy priestorového usporiadania a funkčného využitia územia, hranice zastavaného územia obce, usporiadania verejného dopravného, občianskeho a technického vybavenia, ustanovenia plôch pre verejnoprospešné stavby, na vykonanie asanácie a pre chránené časti krajiny, ochrany a využívania prírodných zdrojov, kultúrnohistorických hodnôt a významných krajinných prvkov, územného systému ekologickej stability, starostlivosti o životné prostredie, tvorby krajiny vrátane plôch zelene, uvedené v záväznej časti územného plánu.


Čl. 2

Dokumentácia schváleného Územného plánu obce Pernek je uložená s možnosťou do nej nahliadnuť na Obecnom úrade Pernek, Spoločnom Obecnom úrade v Rohožníku, pracovisko Malacky a na Krajskom stavebnom úrade v Bratislave.

Čl. 3

Toto nariadenie nadobúda účinnosť dňa 30.11.2006




František Bokes
starosta obce

Pernek 31.10.2006

Vyvesené : 31.10.2006

Zvesené : 30.11.2006

**Všeobecne záväzné nariadenie
Obce Pernek
č. 2 zo dňa 19.12.2013**

**ktorým sa dopĺňa záväzná časť Územného plánu obce Pernek vyhláseného Všeobecne
záväzným nariadením č. 31.10.2006 zo dňa. 31.10.2006.**

Zastupiteľstvo Obce Pernek v súlade s § 11 ods. 4 písm. c) a g) zákona SNR č. 369/1990 Zb. o obecnom zriadení v znení neskorších predpisov, § 27 ods. 3) zákona č. 50/1976 Zb. o územnom plánovaní a stavebnom poriadku (stavebný zákon) v znení neskorších predpisov sa dňa uznieslo na tomto všeobecne záväznom nariadení obce.

Článok 1

- 1) Týmto všeobecne záväzným nariadením sa vyhlasujú záväzné časti Doplnku č.1 Územného plánu obce Pernek, ktorým sa dopĺňa záväzná časť Územného plánu obce Pernek, schválená Zastupiteľstvom Obce Pernek uznesením č.40/2006 zo dňa 31.10.2006.
- 2) Zásady a regulatívy priestorového usporiadania a funkčného využívania územia uvedené v záväznej časti Doplnku č.1 Územného plánu obce Pernek sú súčasťou Záväznej časti dokumentácie Územného plánu obce Pernek v znení Doplnku č.1 a sú prílohou č.1 tohto všeobecne záväzného nariadenia.
- 3) Schéma záväznej časti Doplnku č.1 Územného plánu obce Pernek je graficky vyjadrená vo výkrese č. 9-ZD1 a znázornená v prílohe záväznej časti.


Článok 2

- 1) Dokumentácia schváleného Doplnku č.1 Územného plánu obce Pernek je uložená a možno do nej nahliadnuť na Obecnom úrade Pernek, na Obvodnom úrade v Bratislave, odbore výstavby a bytovej politiky a **Spoločnom obecnom úrade v Rohožníku, pracovisko Malacky.**

Článok 3

- 1) Toto všeobecne záväzné nariadenie bolo schválené Zastupiteľstvom Obce Pernek dňa 15.1.2014 uznesením č.3/2014
- 2) Toto všeobecne záväzné nariadenie nadobúda platnosť dňom vyhlásenia a to vyvesením jeho úplného znenia na úradnej tabuli Obce Pernek.
- 3) Toto všeobecne záväzné nariadenie nadobúda účinnosť 15.dňom od jeho vyvesenia na úradnej tabuli Obce Pernek

V Perneku dňa 15.1.2014



František Bokes
Starosta obce Pernek

Všeobecne záväzné nariadenia obce Pernek
č.3 zo dňa 27.2.2017 k Zmene č.2 Územného plánu obce Pernek,

ktorým sa dopĺňa záväzná časť Územného plánu obce Pernek vyhláseného Všeobecne záväzným nariadením č. 31.10.2006 zo dňa. 31.10.2006.

Obecné zastupiteľstvo v Perneku v súlade s § 11 ods. 4 písm. c) a g) zákona SNR č. 369/1990 Zb. o obecnom zriadení v znení neskorších predpisov, § 27 ods. 3) zákona č. 50/1976 Zb. o územnom plánovaní a stavebnom poriadku (stavebný zákon) v znení neskorších predpisov sa uznieslo na tomto všeobecne záväznom nariadení (ďalej len VZN).

Článok 1

1) Zmenou č. 2 Územného plánu obce Pernek sa mení funkčné využitie lokality v katastrálnom území obce Pernek, nachádzajúcej sa v strednej časti obce na hranici zastavaného územia, parcela č. 120/2, na výmere 0,20 ha zo záhrad na obytné územie

Článok 2

1) Dokumentácia schválenej Zmeny č. 2 Územného plánu obce Pernek je uložená s možnosťou do nej nahliadnuť na Obecnom úrade Pernek, Spoločnom stavebnom úrade Rohožník a na Okresnom úrade Bratislava, odbore výstavby a bytovej politiky.


Článok 3

1) Toto všeobecné záväzné nariadenie bolo schválené Zastupiteľstvom obce Pernek dňa 24.4.2017 uznesením č.5/2017.

2) Toto všeobecne záväzné nariadenie nadobúda platnosť dňom vyhlásenia a to vyvesením jeho úplného znenia na úradnej tabuli Obce Pernek.

3) Toto všeobecne záväzné nariadenie nadobúda účinnosť 15.dňom od jeho vyvesenia na úradnej tabuli Obce Pernek

V Perneku 24.4.2017




František Bokes
starosta